



INSTITUTO ESTATAL ELECTORAL
y de Participación Ciudadana de Oaxaca.
DIRECCIÓN EJECUTIVA DE ORGANIZACIÓN
Y CAPACITACIÓN ELECTORAL

PLANO DISTRITAL LOCAL ELECTORAL

SIMBOLOGÍA

LÍMITES

Estatel - - - - -
Distrital Local Electoral - - - - -
Municipal - - - - -

CABECERAS

Capital del Estado - - - - -
Cabecera Distrital Local Electoral - - - - -
Cabecera Municipal - - - - -

CLAVES ELECTORALES

Distrito Local Electoral - - - - - 00

INFORMACIÓN BÁSICA

Coordenadas geográficas de la cabecera dttal.

Latitud Norte: 16°47'30"

Longitud Oeste: 96°40'30"

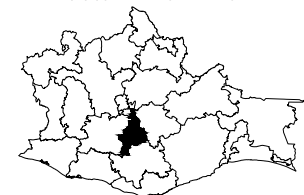
Altitud (msnm): 1,510

Municipios por régimen de PP: 7

Municipios por régimen de SNI: 26

Total de municipios: 33


UBICACIÓN DEL DISTRITO EN EL ESTADO



DISTRITO LOCAL ELECTORAL

21

OCOTLÁN DE MORELOS

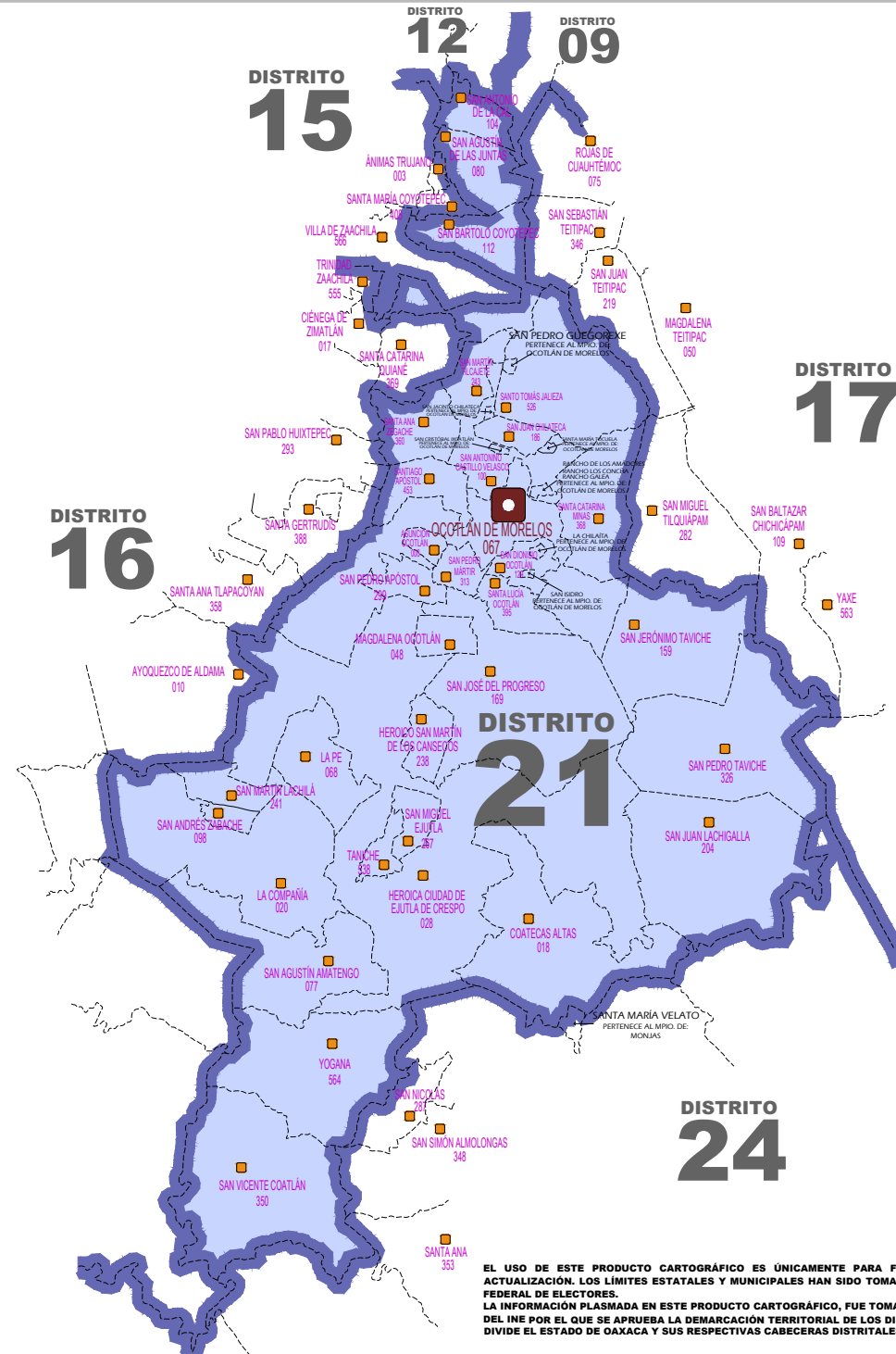


NUM.	CLAVE	MUNICIPIO	DISTRITO LOCAL	DISTRITO FEDERAL	RÉGIMEN
1	008	ASUNCIÓN OCOTLÁN	21	04	PARTIDOS POLÍTICOS
2	018	COATECAS ALTAS	21	10	SISTEMAS NORMATIVOS INDÍGENAS
3	020	LA COMPAÑÍA	21	10	SISTEMAS NORMATIVOS INDÍGENAS
4	028	HEROICA CIUDAD DE EJUTLA DE CRESPO	21	10	PARTIDOS POLÍTICOS
5	048	MAGDALENA OCOTLÁN	21	10	PARTIDOS POLÍTICOS
6	067	OCOTLÁN DE MORELOS	21	04	PARTIDOS POLÍTICOS
7	068	LA "PE"	21	10	SISTEMAS NORMATIVOS INDÍGENAS
8	077	SAN AGUSTÍN AMATENGO	21	10	PARTIDOS POLÍTICOS
9	080	SAN AGUSTÍN DE LAS JUNTAS	21	04	SISTEMAS NORMATIVOS INDÍGENAS
10	098	SAN ANDRÉS ZABACHE	21	10	SISTEMAS NORMATIVOS INDÍGENAS
11	100	SAN ANTONIO CASTILLO VELASCO	21	04	PARTIDOS POLÍTICOS
12	104	SAN ANTONIO DE LA CAL	21	03	SISTEMAS NORMATIVOS INDÍGENAS
13	112	SAN BARTOLO COYOATEPEC	21	03	SISTEMAS NORMATIVOS INDÍGENAS
14	129	SAN DIONISIO OCOTLÁN	21	04	SISTEMAS NORMATIVOS INDÍGENAS
15	159	SAN JERÓNIMO TAVICHE	21	04	SISTEMAS NORMATIVOS INDÍGENAS
16	169	SAN JOSÉ DEL PROGRESO	21	10	SISTEMAS NORMATIVOS INDÍGENAS
17	186	SAN JUAN CHILATECA	21	04	SISTEMAS NORMATIVOS INDÍGENAS
18	204	SAN JUAN LACHIGALLA	21	10	SISTEMAS NORMATIVOS INDÍGENAS
19	238	HEROICO SAN MARTÍN DE LOS CANSECOS	21	10	SISTEMAS NORMATIVOS INDÍGENAS
20	241	SAN MARTÍN LACHILÁ	21	10	SISTEMAS NORMATIVOS INDÍGENAS
21	243	SAN MARTÍN TILCAJETE	21	04	SISTEMAS NORMATIVOS INDÍGENAS
22	267	SAN MIGUEL EJUTLA	21	10	SISTEMAS NORMATIVOS INDÍGENAS
23	299	SAN PEDRO APOSTOL	21	04	SISTEMAS NORMATIVOS INDÍGENAS
24	313	SAN PEDRO MÁRTIR	21	04	SISTEMAS NORMATIVOS INDÍGENAS
25	326	SAN PEDRO TAVICHE	21	10	SISTEMAS NORMATIVOS INDÍGENAS
26	350	SAN VICENTE COATLÁN	21	10	SISTEMAS NORMATIVOS INDÍGENAS
27	360	SANTA ANA ZEGACHE	21	04	PARTIDOS POLÍTICOS
28	368	SANTA CATARINA MINAS	21	04	SISTEMAS NORMATIVOS INDÍGENAS
29	395	SANTA LUCÍA OCOTLÁN	21	04	SISTEMAS NORMATIVOS INDÍGENAS
30	453	SANTIAGO APOSTOL	21	04	SISTEMAS NORMATIVOS INDÍGENAS
31	526	SANTO TOMÁS JALIEZA	21	04	SISTEMAS NORMATIVOS INDÍGENAS
32	538	TANICHE	21	10	SISTEMAS NORMATIVOS INDÍGENAS
33	564	YOGANA	21	10	SISTEMAS NORMATIVOS INDÍGENAS

* DECRETO 2232 DE LA LXIV LEGISLATURA APROBADA EL 10-04-2024

ARTÍCULO PRIMERO. "...declara que en lo subsecuente el Municipio de San Martín de los Cansecos se adhiere la palabra "Heroico" para quedar como "Heroico San Martín de los Cansecos"..."

ACTUALIZACIÓN: FEBRERO DEL 2025



EL USO DE ESTE PRODUCTO CARTOGRAFICO ES ÚNICAMENTE PARA FINES ELECTORALES, SUJETO A MODIFICACIÓN PARA SU ACTUALIZACIÓN. LOS LÍMITES ESTATALES Y MUNICIPALES HAN SIDO TOMADOS DE LA INFORMACIÓN QUE PROPORCIONA EL REGISTRO FEDERAL DE ELECTORES. LA INFORMACIÓN PLASMADA EN ESTE PRODUCTO CARTOGRAFICO, FUE TOMADA DEL ACUERDO INE/CG/870/2022, DEL CONSEJO GENERAL DEL INE POR EL QUE SE APRUEBA LA DEMARCACIÓN TERRITORIAL DE LOS DISTRITOS ELECTORALES UNINOMINALES LOCALES EN QUE SE DIVIDE EL ESTADO DE OAXACA Y SUS RESPECTIVAS CABECERAS DISTRITALES, A PROPOSTA DE LA JUNTA GENERAL EJECUTIVA.