

ANEXO UNO

TOPES MÁXIMOS DE GASTOS QUE PODRÁN EROGAR LAS PERSONAS ASPIRANTES A CANDIDATURAS INDEPENDIENTES A DIPUTACIONES DE MAYORÍA RELATIVA, DURANTE LA ETAPA DE OBTENCIÓN DEL APOYO DE LA CIUDADANÍA, PARA EL PROCESO ELECTORAL ORDINARIO 2023-2024 EN EL ESTADO DE OAXACA



CONSEJO GENERAL
DISTRITO DE JUÁREZ, OAX.

Distrito Electoral	Municipio	Tope de gastos de campaña PEO 2020-2021	Porcentaje legal	Topes de gastos de precampaña PEO 2023-2024
01	San Felipe Jalapa de Díaz	\$ 924,803.22	10%	\$ 92,480.32
02	San Juan Bautista Tuxtepec	\$ 969,036.99	10%	\$ 96,903.70
03	Loma Bonita	\$ 926,709.55	10%	\$ 92,670.96
04	Teotitlán de Flores Magón	\$ 927,321.99	10%	\$ 92,732.20
05	Asunción Nochixtlán	\$ 992,741.05	10%	\$ 99,274.11
06	Heroica Ciudad de Huajuapán de León	\$ 1,064,776.19	10%	\$ 106,477.62
07	Putla Villa de Guerrero	\$ 1,038,475.73	10%	\$ 103,847.57
08	Heroica Ciudad de Tlaxiaco	\$ 982,924.74	10%	\$ 98,292.47
09	Ixtlán de Juárez	\$ 955,270.01	10%	\$ 95,527.00
10	San Pedro y San Pablo Ayutla	\$ 840,881.55	10%	\$ 84,088.16
11	Matías Romero Avendaño	\$ 1,102,807.91	10%	\$ 110,280.79
12	Santa Lucía del Camino	\$ 1,035,077.11	10%	\$ 103,507.71
13	Oaxaca de Juárez	\$ 1,138,174.23	10%	\$ 113,817.42
14	Villa de Etla	\$ 1,125,649.38	10%	\$ 112,564.94
15	Santa Cruz Xoxocotlán	\$ 1,180,432.66	10%	\$ 118,043.27
16	Zimatlán de Álvarez	\$ 1,062,740.47	10%	\$ 106,274.05
17	Tlacolula de Matamoros	\$ 1,160,472.26	10%	\$ 116,047.23
18	Santo Domingo Tehuantepec	\$ 893,991.40	10%	\$ 89,399.14
19	Ciudad Ixtepec	\$ 1,097,873.88	10%	\$ 109,787.39
20	Juchitán de Zaragoza	\$ 1,045,083.19	10%	\$ 104,508.32
21	Heroica Ciudad de Ejutla de Crespo	\$ 880,517.70	10%	\$ 88,051.77
22	Santiago Pinotepa Nacional	\$ 1,093,267.64	10%	\$ 109,326.76
23	Puerto Escondido	\$ 1,032,040.78	10%	\$ 103,204.08
24	Miahuatlán de Porfirio Díaz	\$ 1,012,865.34	10%	\$ 101,286.53
25	San Pedro Pochutla	\$ 1,073,065.71	10%	\$ 107,306.57
MONTO TOTAL:		\$ 25,557,000.66	10%	\$ 2,555,700.06

ANEXO DOS

TOPES MÁXIMOS DE GASTOS DE QUE PODRÁN EROGAR LAS PERSONAS ASPIRANTES A CANDIDATURAS INDEPENDIENTES A CONCEJALÍAS A LOS AYUNTAMIENTOS QUE SE ELIGEN POR EL SISTEMA DE PARTIDOS POLÍTICOS, DURANTE LA ETAPA DE OBTENCIÓN DEL APOYO DE LA CIUDADANÍA, PARA EL PROCESO ELECTORAL ORDINARIO 2023-2024 EN EL ESTADO DE OAXACA.



CONSEJO GENERAL
OAXACA DE JUÁREZ, OAX.

No.	Municipio	Tope de gastos de campaña PEO 2020-2021	Porcentaje legal	Topes de gastos de precampaña PEO 2023-2024
1	Acatlán de Pérez Figueroa	\$ 417,084.40	10%	\$ 41,708.44
2	Cosolapa	\$ 129,334.36	10%	\$ 12,933.44
3	San José Independencia	\$ 39,965.65	10%	\$ 3,996.57
4	San José Tenango	\$ 152,432.57	10%	\$ 15,243.26
5	San Miguel Soyaltepec	\$ 361,189.85	10%	\$ 36,118.99
6	San Pedro Ixcatlán	\$ 96,759.62	10%	\$ 9,675.96
7	San Juan Bautista Tuxtepec	\$ 1,509,726.38	10%	\$ 150,972.64
8	San Lucas Ojitlán	\$ 203,595.38	10%	\$ 20,359.54
9	Ayotzintepec	\$ 66,439.95	10%	\$ 6,644.00
10	Loma Bonita	\$ 385,174.45	10%	\$ 38,517.45
11	San Felipe Jalapa de Díaz	\$ 248,931.49	10%	\$ 24,893.15
12	San Felipe Usila	\$ 111,710.89	10%	\$ 11,171.09
13	San José Chiltepec	\$ 110,876.64	10%	\$ 11,087.66
14	San Juan Bautista Tlacoatzintepec	\$ 21,625.25	10%	\$ 2,162.53
15	Santa María Jacatepec	\$ 94,647.93	10%	\$ 9,464.79
16	Huautepec	\$ 53,704.65	10%	\$ 5,370.47
17	Huautla de Jiménez	\$ 282,757.60	10%	\$ 28,275.76
18	San Bartolomé Ayautla	\$ 36,967.57	10%	\$ 3,696.76
19	San Juan Bautista Cuicatlán	\$ 93,435.66	10%	\$ 9,343.57
20	San Juan Coatzacoapam	\$ 17,949.35	10%	\$ 1,794.94
21	Santa María Tecomavaca	\$ 18,822.70	10%	\$ 1,882.27
22	Santa María Teopoxco	\$ 39,092.29	10%	\$ 3,909.23
23	Santa María Texcatitlán	\$ 9,150.65	10%	\$ 915.07
24	Teotitlán de Flores Magón	\$ 96,577.13	10%	\$ 9,657.71
25	Valerio Trujano	\$ 14,820.92	10%	\$ 1,482.09
26	Asunción Nochixtlán	\$ 181,031.60	10%	\$ 18,103.16
27	San Andrés Dinicuiti	\$ 22,485.56	10%	\$ 2,248.56
28	San Andrés Zautla	\$ 40,852.03	10%	\$ 4,085.20
29	San Francisco Telixtlahuaca	\$ 125,097.95	10%	\$ 12,509.80

ANEXO DOS



No.	Municipio	Tope de gastos de campaña PEO 2020-2021	Porcentaje legal	Topes de gastos de precampaña PEO 2023-2024
30	San Pablo Huitzo	\$ 69,451.06	10%	\$ 6,945.11
31	San Pedro y San Pablo Teposcolula	\$ 42,794.26	10%	\$ 4,279.43
32	Santiago Cacaloxtepc	\$ 19,878.54	10%	\$ 1,987.85
33	Santiago Suchilquitongo	\$ 99,679.48	10%	\$ 9,967.95
34	Villa de Tamazulapam del Progreso	\$ 77,246.06	10%	\$ 7,724.61
35	Villa Tejupam de la Unión	\$ 24,571.18	10%	\$ 2,457.12
36	Asunción Cuyotepeji	\$ 11,105.91	10%	\$ 1,110.59
37	Fresnillo de Trujano	\$ 10,297.74	10%	\$ 1,029.77
38	Guadalupe de Ramírez	\$ 13,765.08	10%	\$ 1,376.51
39	Heroica Ciudad de Huajuapam de León	\$ 766,464.44	10%	\$ 76,646.44
40	Mariscala de Juárez	\$ 34,999.27	10%	\$ 3,499.93
41	San Jerónimo Silacayoapilla	\$ 15,055.55	10%	\$ 1,505.56
42	San Juan Bautista Suchitepec	\$ 5,292.25	10%	\$ 529.23
43	San Juan Ihualtepec	\$ 6,830.40	10%	\$ 683.04
44	San Marcos Arteaga	\$ 17,049.92	10%	\$ 1,704.99
45	San Martín Zacatepec	\$ 15,081.62	10%	\$ 1,508.16
46	San Miguel Ahuehuetitlán	\$ 22,420.39	10%	\$ 2,242.04
47	San Miguel Amatitlán	\$ 67,300.27	10%	\$ 6,730.03
48	San Nicolás Hidalgo	\$ 10,519.33	10%	\$ 1,051.93
49	Santa Cruz Tacache de Mina	\$ 26,930.54	10%	\$ 2,693.05
50	Santiago Ayuquillilla	\$ 25,757.38	10%	\$ 2,575.74
51	Santiago Chazumba	\$ 42,142.51	10%	\$ 4,214.25
52	Santiago Huajolotitlán	\$ 44,684.36	10%	\$ 4,468.44
53	Santiago Tamazola	\$ 41,386.47	10%	\$ 4,138.65
54	Santo Domingo Tonalá	\$ 76,724.65	10%	\$ 7,672.47
55	Silacayoapam	\$ 70,128.89	10%	\$ 7,012.89
56	Zapotitlán Lagunas	\$ 28,690.28	10%	\$ 2,869.03
57	Putla Villa de Guerrero	\$ 316,036.23	10%	\$ 31,603.62
58	San Andrés Cabecera Nueva	\$ 26,630.73	10%	\$ 2,663.07
59	San Pedro Amuzgos	\$ 63,181.18	10%	\$ 6,318.12
60	Santa Cruz Itundujia	\$ 101,934.56	10%	\$ 10,193.46
61	Santa María Ipalapa	\$ 47,395.66	10%	\$ 4,739.57
62	Santa María Zacatepec	\$ 154,700.68	10%	\$ 15,470.07
63	Santiago Juxtlahuaca	\$ 299,025.41	10%	\$ 29,902.54
64	Chalcatongo De Hidalgo	\$ 84,650.00	10%	\$ 8,465.00
65	San Agustín Atenango	\$ 20,217.45	10%	\$ 2,021.75
66	Tezoatlán de Segura y Luna	\$ 119,245.18	10%	\$ 11,924.52

ANEXO DOS



No.	Municipio	Topo de gastos de campaña PEO 2020-2021	Porcentaje legal	Topes de gastos de precampaña PEO 2023-2024
67	Heroica Ciudad de Tlaxiaco	\$ 405,052.99	10%	\$ 40,505.30
68	San Juan Bautista Valle Nacional	\$ 229,065.98	10%	\$ 22,906.60
69	Villa de Etla	\$ 106,653.27	10%	\$ 10,665.33
70	El Barrio de la Soledad	\$ 133,805.40	10%	\$ 13,380.54
71	Chahuites	\$ 106,118.83	10%	\$ 10,611.88
72	Matías Romero	\$ 383,023.66	10%	\$ 38,302.37
73	Reforma de Pineda	\$ 29,315.96	10%	\$ 2,931.60
74	San Juan Guichicovi	\$ 294,684.72	10%	\$ 29,468.47
75	San Pedro Tapanatepec	\$ 134,874.28	10%	\$ 13,487.43
76	Santa María Petapa	\$ 153,292.89	10%	\$ 15,329.29
77	Santiago Niltepec	\$ 56,207.39	10%	\$ 5,620.74
78	Santo Domingo Ingenio	\$ 86,461.88	10%	\$ 8,646.19
79	Santo Domingo Zanatepec	\$ 118,906.27	10%	\$ 11,890.63
80	Santa Cruz Amilpas	\$ 123,520.70	10%	\$ 12,352.07
81	Santa Lucía del Camino	\$ 518,640.94	10%	\$ 51,864.09
82	Soledad Etla	\$ 60,052.75	10%	\$ 6,005.28
83	San Jacinto Amilpas	\$ 147,505.30	10%	\$ 14,750.53
84	Oaxaca de Juárez	\$ 2,945,035.32	10%	\$ 294,503.53
85	Cuicapam de Guerrero	\$ 225,259.73	10%	\$ 22,525.97
86	Santa Cruz Xoxocotlán	\$ 914,582.39	10%	\$ 91,458.24
87	Villa de Zaachila	\$ 392,865.17	10%	\$ 39,286.52
88	Asunción Ocotlán	\$ 32,287.97	10%	\$ 3,228.80
89	Cienega de Zimatlán	\$ 32,418.32	10%	\$ 3,241.83
90	Ocotlán de Morelos	\$ 224,164.78	10%	\$ 22,416.48
91	San Antonino Castillo Velasco	\$ 56,689.69	10%	\$ 5,668.97
92	San Pablo Huixtepec	\$ 97,893.67	10%	\$ 9,789.37
93	Santa Ana Zegache	\$ 38,831.59	10%	\$ 3,883.16
94	Santa Gertrudis	\$ 32,066.37	10%	\$ 3,206.64
95	Trinidad Zaachila	\$ 32,392.25	10%	\$ 3,239.23
96	Zimatlán de Alvarez	\$ 210,699.51	10%	\$ 21,069.95
97	San Baltazar Chichicapam	\$ 29,081.33	10%	\$ 2,908.13
98	San Pablo Villa de Mitla	\$ 123,859.61	10%	\$ 12,385.96
99	Tlacolula de Matamoros	\$ 267,754.18	10%	\$ 26,775.42
100	Magdalena Tequisistlán	\$ 68,629.85	10%	\$ 6,862.99
101	Magdalena Tlacoatepec	\$ 14,534.15	10%	\$ 1,453.42
102	San Pedro Huamelula	\$ 95,703.77	10%	\$ 9,570.38
103	Santa María Jalapa Del Marques	\$ 121,565.43	10%	\$ 12,156.54

ANEXO DOS



No.	Municipio	Tope de gastos de campaña PEO 2020-2021	Porcentaje legal	Topes de gastos de precampaña PEO 2023-2024
104	Santa María Mixtequilla	\$ 45,205.76	10%	\$ 4,520.58
105	Santiago Laollaga	\$ 36,824.18	10%	\$ 3,682.42
106	Santo Domingo Chihuitán	\$ 17,232.41	10%	\$ 1,723.24
107	Santo Domingo Petapa	\$ 84,024.32	10%	\$ 8,402.43
108	Santo Domingo Tehuantepec	\$ 648,952.93	10%	\$ 64,895.29
109	Asunción Ixtaltepec	\$ 156,799.33	10%	\$ 15,679.93
110	Ciudad Ixtepec	\$ 288,871.06	10%	\$ 28,887.11
111	Salina Cruz	\$ 857,410.40	10%	\$ 85,741.04
112	San Blas Atempa	\$ 193,427.99	10%	\$ 19,342.80
113	San Pedro Comitancillo	\$ 46,626.59	10%	\$ 4,662.66
114	San Pedro Huilotepec	\$ 31,036.60	10%	\$ 3,103.66
115	Santa María Xadani	\$ 84,884.63	10%	\$ 8,488.46
116	El Espinal	\$ 90,489.73	10%	\$ 9,048.97
117	Juchitán de Zaragoza	\$ 984,698.24	10%	\$ 98,469.82
118	San Dionisio del Mar	\$ 52,049.19	10%	\$ 5,204.92
119	San Francisco del Mar	\$ 79,396.85	10%	\$ 7,939.69
120	San Francisco Ixhuatán	\$ 95,847.16	10%	\$ 9,584.72
121	Unión Hidalgo	\$ 145,941.09	10%	\$ 14,594.11
122	Heroica Ciudad de Ejutla de Crespo	\$ 221,205.81	10%	\$ 22,120.58
123	Magdalena Ocotlán	\$ 11,066.81	10%	\$ 1,106.68
124	San Agustín Amatengo	\$ 16,202.64	10%	\$ 1,620.26
125	Villa Sola de Vega	\$ 122,282.36	10%	\$ 12,228.24
126	Mártires de Tacubaya	\$ 14,038.81	10%	\$ 1,403.88
127	Pinotepa de Don Luis	\$ 59,492.24	10%	\$ 5,949.22
128	San Andrés Huaxpaltepec	\$ 58,527.64	10%	\$ 5,852.76
129	San José Estancia Grande	\$ 9,619.91	10%	\$ 961.99
130	San Juan Bautista lo de Soto	\$ 24,675.46	10%	\$ 2,467.55
131	San Juan Cacahuatepec	\$ 85,614.60	10%	\$ 8,561.46
132	San Juan Colorado	\$ 84,975.88	10%	\$ 8,497.59
133	San Lorenzo	\$ 51,736.35	10%	\$ 5,173.64
134	San Miguel Tlacamama	\$ 34,399.65	10%	\$ 3,439.97
135	San Pedro Atoyac	\$ 40,213.31	10%	\$ 4,021.33
136	San Pedro Jicayán	\$ 100,735.33	10%	\$ 10,073.53
137	San Sebastián Ixcapa	\$ 40,226.35	10%	\$ 4,022.64
138	Santa María Cortijo	\$ 11,353.58	10%	\$ 1,135.36
139	Santa María Huazolotitlán	\$ 108,777.99	10%	\$ 10,877.80
140	Santiago Llano Grande	\$ 34,047.71	10%	\$ 3,404.77

ANEXO DOS

No.	Municipio	Tope de gastos de campaña PEO 2020-2021	Porcentaje legal	Topes de gastos de precampaña PEO 2023-2024
141	Santiago Pinotepa Nacional	\$ 512,371.05	10%	\$ 51,237.11
142	Santiago Tapextla	\$ 28,416.54	10%	\$ 2,841.65
143	Santo Domingo Armenta	\$ 29,641.84	10%	\$ 2,964.18
144	San Pedro Mixtepec Juquila	\$ 483,446.14	10%	\$ 48,344.61
145	Villa de Tututepec de Melchor Ocampo	\$ 450,636.77	10%	\$ 45,063.68
146	Santa Catarina Juquila	\$ 162,586.92	10%	\$ 16,258.69
147	Santiago Jamiltepec	\$ 180,366.81	10%	\$ 18,036.68
148	Santiago Tetepec	\$ 43,876.18	10%	\$ 4,387.62
149	Miahuatlán de Porfirio Díaz	\$ 452,917.91	10%	\$ 45,291.79
150	San Mateo Rio Hondo	\$ 32,548.67	10%	\$ 3,254.87
151	San Pedro Pochutla	\$ 456,059.38	10%	\$ 45,605.94
152	Santa María Huatulco	\$ 461,077.89	10%	\$ 46,107.79
153	Santa María Tonameca	\$ 249,140.05	10%	\$ 24,914.01
MONTO TOTAL:		\$ 25,557,000.66	10%	\$ 2,555,700.06



ANEXO TRES

CANTIDADES EQUIVALENTES AL PORCENTAJE DE APOYO DE LA CIUDADANÍA QUE DEBERÁN RECABAR LAS PERSONAS ASPIRANTES A CANDIDATURAS INDEPENDIENTES A DIPUTACIONES DE MAYORÍA RELATIVA, EN EL PROCESO ELECTORAL ORDINARIO 2023-2024 EN EL ESTADO DE OAXACA.



Distrito Electoral	Lista nominal ¹	2% ²	Secciones electorales	Mitad de secciones ³
01 San Felipe Jalapa de Díaz	112,561	2,252	107	54
02 San Juan Bautista Tuxtepec	112,277	2,246	76	38
03 Loma Bonita	106,461	2,130	91	46
04 Teotitlán de Flores Magón	125,115	2,503	134	67
05 Asunción Nochixtlán	107,223	2,145	157	79
06 Heroica Ciudad de Huajuapán de León	137,268	2,746	174	87
07 Putla Villa de Guerrero	118,035	2,361	108	54
08 Heroica Ciudad de Tlaxiaco	119,600	2,392	121	61
09 Ixtlán de Juárez	111,192	2,224	120	60
10 San Pedro y San Pablo Ayutla	109,115	2,183	94	47
11 Matías Romero Avendaño	111,819	2,237	105	53
12 Santa Lucía del Camino	154,690	3,094	108	54
13 Oaxaca de Juárez	143,993	2,880	93	47
14 Villa de Etla	110,503	2,211	53	27
15 Santa Cruz Xoxocotlán	135,363	2,708	44	22
16 Zimatlán de Álvarez	105,630	2,113	91	46
17 Tlacolula de Matamoros	109,084	2,182	80	40
18 Santo Domingo Tehuantepec	115,835	2,317	106	53
19 Ciudad Ixtepec	129,670	2,594	89	45
20 Heroica Ciudad de Juchitán de Zaragoza	124,791	2,496	91	46
21 Ocotlán de Morelos	125,660	2,514	98	49
22 Santiago Pinotepa Nacional	133,442	2,669	104	52
23 Puerto Escondido	124,696	2,494	68	34
24 Miahuatlán de Porfirio Díaz	134,101	2,683	121	61
25 San Pedro Pochutla	135,069	2,702	83	42

¹ Lista nominal de electores con corte al 31 de agosto de 2023. Art. 94, párrafo 2, de la LIPEEO.

² En los casos que el porcentaje de apoyo de la ciudadanía o de secciones electorales requeridas se establezca en décimas, se redondea al número inmediato superior.

³ El apoyo de la ciudadanía deberá estar integrado por personas electoras de por lo menos la mitad de las secciones electorales que comprende el distrito. Art. 94, párrafo 2, de la LIPEEO.

ANEXO CUATRO

CANTIDADES EQUIVALENTES AL PORCENTAJE DE APOYO DE LA CIUDADANÍA QUE DEBERÁN RECABAR LAS PERSONAS ASPIRANTES A CANDIDATURAS INDEPENDIENTES A CONCEJALIAS A LOS AYUNTAMIENTOS QUE SE ELIGEN POR EL SISTEMA DE PARTIDOS POLÍTICOS, EN EL PROCESO ELECTORAL ORDINARIO 2023-2024 EN EL ESTADO DE OAXACA.



No.	Municipio	Lista nominal ¹	2% ²	Secciones electorales	Mitad de secciones ³
1	Acatlán de Pérez Figueroa	31,916	639	33	17
2	Asunción Cuyotepeji	835	17	1	1
3	Asunción Ixtaltepec	12,250	245	14	7
4	Asunción Nochixtlán	14,525	291	8	4
5	Asunción Ocotlán	2,423	49	3	2
6	Ayotzintepec	5,197	104	3	2
7	Chahuities	8,443	169	7	4
8	Chalcatongo de Hidalgo	6,745	135	7	4
9	Ciénega de Zimatlán	2,534	51	2	1
10	Ciudad Ixtepec	22,791	456	17	9
11	Cosolapa	9,503	191	10	5
12	Cuilapam de Guerrero	19,700	394	7	4
13	El Barrio de la Soledad	10,417	209	10	5
14	El Espinal	7,056	142	7	4
15	Fresnillo de Trujano	791	16	2	1
16	Guadalupe de Ramirez	1,069	22	3	2
17	Heroica Villa Tezoatlán de Segura y Luna, Cuna de la Independencia de Oaxaca	9,272	186	13	7
18	Heroica Ciudad de Ejutla de Crespo	17,527	351	19	10
19	Heroica Ciudad de Huajuapam de León	61,654	1,234	38	19
20	Heroica Ciudad de Juchitán de Zaragoza	77,430	1,549	51	26
21	Heroica Ciudad de Tlaxiaco	32,803	657	20	10
22	Heroica Villa de San Blas Atempa	15,182	304	8	4
23	Huauteppec	4,357	88	4	2
24	Huautla de Jiménez	21,538	431	19	10
25	Loma Bonita	28,352	568	32	16
26	Magdalena Ocotlán	841	17	1	1
27	Magdalena Tequisistlán	5,345	107	6	3
28	Magdalena Tlacotepec	1,121	23	1	1
29	Mariscala de Juárez	2,868	58	7	4
30	Mártires de Tacubaya	1,087	22	1	1

¹ Lista nominal de electores con corte al 31 de agosto de 2023. Art. 94, párrafo 2, de la LIPEEO.

² En los casos que el porcentaje de apoyo de la ciudadanía o de secciones electorales requeridas se establezca en décimas, se redondea al número inmediato superior.

³ El apoyo de la ciudadanía deberá estar integrado por personas electoras de por lo menos la mitad de las secciones electorales que comprende el municipio. Art. 94, párrafo 3, de la LIPEEO.

ANEXO CUATRO

No.	Municipio	Lista nominal ¹	2% ²	Secciones electorales	Mitad de secciones ³
31	Matías Romero Avendaño	29,570	592	26	13
32	Miahuatlán de Porfirio Díaz	36,050	721	23	12
33	Oaxaca de Juárez	227,328	4,547	159	80
34	Ocotlán de Morelos	17,806	357	15	8
35	Pinotepa de Don Luis	4,753	96	5	3
36	Putla Villa de Guerrero	25,132	503	18	9
37	Reforma de Pineda	2,298	46	2	1
38	Salina Cruz	66,266	1,326	43	22
39	San Agustín Amatengo	1,229	25	2	1
40	San Agustín Atenango	1,561	32	2	1
41	San Andrés Cabecera Nueva	2,051	42	3	2
42	San Andrés Dinicuiti	1,754	36	3	2
43	San Andrés Huaxpaltepec	4,604	93	3	2
44	San Andrés Zautla	3,242	65	2	1
45	San Antonino Castillo Velasco	4,382	88	4	2
46	San Baltazar Chichicapam	2,247	45	2	1
47	San Bartolomé Ayautla	2,864	58	3	2
48	San Dionisio del Mar	4,239	85	3	2
49	San Felipe Jalapa de Díaz	19,811	397	11	6
50	San Felipe Usila	8,915	179	5	3
51	San Francisco del Mar	6,611	133	5	3
52	San Francisco Ixhuatán	7,539	151	9	5
53	San Francisco Telixtlahuaca	10,090	202	5	3
54	San Jacinto Amilpas	12,304	247	5	3
55	San Jerónimo Silacayoapilla	1,163	24	2	1
56	San José Chiltepec	8,569	172	6	3
57	San José Estancia Grande	747	15	1	1
58	San José Independencia	3,095	62	3	2
59	San José Tenango	12,312	247	16	8
60	San Juan Bautista Cuicatlán	7,518	151	12	6
61	San Juan Bautista Lo de Soto	1,880	38	2	1
62	San Juan Bautista Suchitepec	385	8	2	1
63	San Juan Bautista Tlacoatzintepec	1,754	36	1	1
64	San Juan Bautista Tuxtepec	115,658	2,314	80	40
65	San Juan Bautista Valle Nacional	17,621	353	15	8
66	San Juan Cacahuatpec	6,724	135	7	4
67	San Juan Coatzospam	1,489	30	1	1
68	San Juan Colorado	6,606	133	5	3
69	San Juan Guichicovi	23,439	469	23	12
70	San Juan Ihualtepec	469	10	2	1
71	San Lorenzo	4,228	85	3	2
72	San Lucas Ojitlán	16,115	323	12	6



ANEXO CUATRO

No.	Municipio	Lista nominal ¹	2% ²	Secciones electorales	Mitad de secciones ³
73	San Marcos Arteaga	1,384	28	3	2
74	San Martín Zacatepec	1,193	24	2	1
75	San Mateo Río Hondo	2,557	52	4	2
76	San Miguel Ahuehuetitlán	1,684	34	2	1
77	San Miguel Amatitlán	5,290	106	9	5
78	San Miguel Soyaltepec	27,446	549	24	12
79	San Miguel Tlacamama	2,704	55	2	1
80	San Nicolás Hidalgo	839	17	1	1
81	San Pablo Huitzo	5,557	112	5	3
82	San Pablo Huixtepec	7,760	156	6	3
83	San Pablo Villa de Mitla	9,791	196	8	4
84	San Pedro Amuzgos	4,943	99	3	2
85	San Pedro Atoyac	3,255	66	4	2
86	San Pedro Comitancillo	3,672	74	2	1
87	San Pedro Huamelula	7,528	151	7	4
88	San Pedro Huilotepec	2,461	50	1	1
89	San Pedro Ixcatlán	7,650	153	9	5
90	San Pedro Jicayán	8,128	163	7	4
91	San Pedro Mixtepec	38,859	778	18	9
92	San Pedro Pochutla	35,831	717	19	10
93	San Pedro Tapanatepec	10,649	213	9	5
94	San Pedro y San Pablo Teposcolula	3,381	68	5	3
95	San Sebastián Ixcapa	3,121	63	4	2
96	Santa Ana Zegache	3,125	63	2	1
97	Santa Catarina Juquila	12,550	251	7	4
98	Santa Cruz Amilpas	10,166	204	5	3
99	Santa Cruz Itundujia	8,170	164	8	4
100	Santa Cruz Tacache de Mina	2,090	42	3	2
101	Santa Cruz Xoxocotlán	74,881	1,498	26	13
102	Santa Gertrudis	2,522	51	3	2
103	Santa Lucía del Camino	40,569	812	26	13
104	Santa María Cortijo	864	18	1	1
105	Santa María Huatulco	37,969	760	21	11
106	Santa María Huazolotitlán	8,575	172	5	3
107	Santa María Ipalapa	3,607	73	3	2
108	Santa María Jacatepec	7,345	147	6	3
109	Santa María Jalapa del Marques	9,448	189	7	4
110	Santa María Mixtequilla	3,684	74	3	2
111	Santa María Petapa	12,076	242	10	5
112	Santa María Tecomavaca	1,447	29	1	1
113	Santa María Teopoxco	3,046	61	2	1
114	Santa María Texcatitlán	728	15	1	1

ANEXO CUATRO

No.	Municipio	Lista nominal ¹	2% ²	Secciones electorales	Mitad de secciones ³
115	Santa María Tonameca	20,069	402	10	5
116	Santa María Xadani	7,048	141	4	2
117	Santa María Zacatepec	12,088	242	10	5
118	Santiago Ayuquillilla	2,016	41	2	1
119	Santiago Cacaloxtepec	1,511	31	3	2
120	Santiago Chazumba	3,395	68	10	5
121	Santiago Huajolotitlán	3,507	71	4	2
122	Santiago Jamiltepec	14,077	282	13	7
123	Santiago Juxtlahuaca	23,995	480	19	10
124	Santiago Laollaga	2,830	57	3	2
125	Santiago Llano Grande	2,671	54	3	2
126	Santiago Niltepec	4,394	88	7	4
127	Santiago Pinotepa Nacional	39,926	799	24	12
128	Santiago Suchilquitongo	8,186	164	5	3
129	Santiago Tamazola	3,217	65	6	3
130	Santiago Tapextla	2,146	43	2	1
131	Santiago Tetepec	3,481	70	3	2
132	Santo Domingo Armenta	2,331	47	2	1
133	Santo Domingo Chihuitán	1,272	26	1	1
134	Santo Domingo Ingenio	6,789	136	5	3
135	Santo Domingo Petapa	6,989	140	9	5
136	Santo Domingo Tehuantepec	50,441	1,009	33	17
137	Santo Domingo Tonalá	6,106	123	7	4
138	Santo Domingo Zanatepec	9,373	188	9	5
139	Silacayoapam	5,523	111	15	8
140	Soledad Etla	5,152	104	3	2
141	Teotitlán de Flores Magón	7,479	150	6	3
142	Tlacolula de Matamoros	22,394	448	10	5
143	Trinidad Zaachila	2,608	53	2	1
144	Unión Hidalgo	11,438	229	11	6
145	Valerio Trujano	1,148	23	2	1
146	Villa de Etla	8,470	170	4	2
147	Villa de Tamazulapam del Progreso	6,151	124	7	4
148	Villa de Tututepec	35,644	713	21	11
149	Villa de Zaachila	32,633	653	7	4
150	Villa Sola de Vega	9,377	188	10	5
151	Villa Tejupam de la Unión	1,942	39	3	2
152	Zapotitlán Lagunas	2,176	44	3	2
153	Zimatlán de Álvarez	16,655	334	14	7



ANEXO CINCO

CANTIDADES EQUIVALENTES POR SECCIÓN ELECTORAL AL PORCENTAJE DE APOYO DE LA CIUDADANÍA QUE DEBERÁN RECABAR LAS PERSONAS ASPIRANTES A CANDIDATURAS INDEPENDIENTES A LOS CARGOS DE DIPUTACIONES DE MAYORÍA RELATIVA Y CONCEJALIAS A LOS AYUNTAMIENTOS QUE SE ELIGEN POR EL SISTEMA DE PARTIDOS POLÍTICOS, EN EL PROCESO ELECTORAL ORDINARIO 2023-2024 EN EL ESTADO DE OAXACA.




CONSEJO GENERAL
OAXACA DE JUICES ELECTORALES

Distrito Electoral	Municipio	Sección electoral	Lista nominal ¹	1% ²
1	Acatlán de Pérez Figueroa	2	649	7
1	Acatlán de Pérez Figueroa	3	1663	17
1	Acatlán de Pérez Figueroa	4	1750	18
1	Acatlán de Pérez Figueroa	5	654	7
1	Acatlán de Pérez Figueroa	6	1612	17
1	Acatlán de Pérez Figueroa	7	900	9
1	Acatlán de Pérez Figueroa	8	802	9
1	Acatlán de Pérez Figueroa	9	676	7
1	Acatlán de Pérez Figueroa	10	1156	12
1	Acatlán de Pérez Figueroa	11	1559	16
1	Acatlán de Pérez Figueroa	12	1689	17
1	Acatlán de Pérez Figueroa	13	632	7
1	Acatlán de Pérez Figueroa	14	770	8
1	Acatlán de Pérez Figueroa	15	784	8
1	Acatlán de Pérez Figueroa	16	333	4
1	Acatlán de Pérez Figueroa	17	1178	12
1	Acatlán de Pérez Figueroa	18	424	5
1	Acatlán de Pérez Figueroa	19	564	6
1	Acatlán de Pérez Figueroa	20	640	7
1	Acatlán de Pérez Figueroa	21	1180	12
1	Acatlán de Pérez Figueroa	22	517	6
1	Acatlán de Pérez Figueroa	23	612	7
1	Acatlán de Pérez Figueroa	24	1149	12
1	Acatlán de Pérez Figueroa	25	820	9
1	Acatlán de Pérez Figueroa	26	860	9
1	Acatlán de Pérez Figueroa	27	724	8
1	Acatlán de Pérez Figueroa	28	787	8
1	Acatlán de Pérez Figueroa	29	1113	12
1	Acatlán de Pérez Figueroa	30	860	9
1	Acatlán de Pérez Figueroa	31	1974	20
1	Acatlán de Pérez Figueroa	32	399	4
1	Acatlán de Pérez Figueroa	33	1315	14
1	Acatlán de Pérez Figueroa	34	1171	12
1	Cosolapa	134	752	8

¹ Lista nominal de electores con corte al 31 de agosto de 2023. Art. 94, párrafo 2, de la LIPEEO.


² En los casos que el porcentaje de apoyo de la ciudadanía se establezca en décimas, se redondea al número inmediato superior.

ANEXO CINCO



Distrito Electoral	Municipio	Sección electoral	Lista nominal ¹	1% ²
1	Cosolapa	135	1804	19
1	Cosolapa	136	1860	19
1	Cosolapa	137	592	6
1	Cosolapa	138	621	7
1	Cosolapa	139	1227	13
1	Cosolapa	140	440	5
1	Cosolapa	141	712	8
1	Cosolapa	142	435	5
1	Cosolapa	143	1060	11
1	San José Independencia	952	1830	19
1	San José Independencia	953	557	6
1	San José Independencia	954	708	8
1	San Juan Bautista Tuxtepec	1057	828	9
1	San Miguel Soyaltepec	1372	1828	19
1	San Miguel Soyaltepec	1373	967	10
1	San Miguel Soyaltepec	1374	1315	14
1	San Miguel Soyaltepec	1375	967	10
1	San Miguel Soyaltepec	1376	981	10
1	San Miguel Soyaltepec	1377	1626	17
1	San Miguel Soyaltepec	1378	489	5
1	San Miguel Soyaltepec	1379	1471	15
1	San Miguel Soyaltepec	1380	810	9
1	San Miguel Soyaltepec	1381	955	10
1	San Miguel Soyaltepec	1382	927	10
1	San Miguel Soyaltepec	1383	1493	15
1	San Miguel Soyaltepec	1384	989	10
1	San Miguel Soyaltepec	1385	1274	13
1	San Miguel Soyaltepec	1386	1427	15
1	San Miguel Soyaltepec	1387	768	8
1	San Miguel Soyaltepec	1388	1210	13
1	San Miguel Soyaltepec	1389	1029	11
1	San Miguel Soyaltepec	1390	1002	11
1	San Miguel Soyaltepec	1391	857	9
1	San Miguel Soyaltepec	1392	1704	18
1	San Miguel Soyaltepec	1393	1331	14
1	San Miguel Soyaltepec	1394	728	8
1	San Miguel Soyaltepec	1395	1298	13
1	San Pedro Ixcatlán	1473	1506	16
1	San Pedro Ixcatlán	1474	1493	15
1	San Pedro Ixcatlán	1475	437	5
1	San Pedro Ixcatlán	1476	958	10
1	San Pedro Ixcatlán	1477	215	3
1	San Pedro Ixcatlán	1478	1087	11
1	San Pedro Ixcatlán	1479	706	8
1	San Pedro Ixcatlán	1480	623	7

ANEXO CINCO



CONSEJO GENERAL
OAXACA DE JUÁREZ, OAX.

Distrito Electoral	Municipio	Sección electoral	Lista nominal ¹	1% ²
1	San Pedro Ixcatlán	1481	625	7
1	San Felipe Jalapa de Díaz	851	1695	17
1	San Felipe Jalapa de Díaz	852	1274	13
1	San Felipe Jalapa de Díaz	853	1905	20
1	San Felipe Jalapa de Díaz	854	2531	26
1	San Felipe Jalapa de Díaz	855	987	10
1	San Felipe Jalapa de Díaz	856	2746	28
1	San Felipe Jalapa de Díaz	857	2384	24
1	San Felipe Jalapa de Díaz	858	2065	21
1	San Felipe Jalapa de Díaz	859	1078	11
1	San Felipe Jalapa de Díaz	860	651	7
1	San Felipe Jalapa de Díaz	861	2495	25
1	San José Tenango	962	2329	24
1	San José Tenango	963	499	5
1	San José Tenango	964	349	4
1	San José Tenango	965	566	6
1	San José Tenango	966	939	10
1	San José Tenango	967	617	7
1	San José Tenango	968	299	3
1	San José Tenango	969	681	7
1	San José Tenango	970	1221	13
1	San José Tenango	971	252	3
1	San José Tenango	972	1670	17
1	San José Tenango	973	261	3
1	San José Tenango	974	576	6
1	San José Tenango	975	693	7
1	San José Tenango	976	823	9
1	San José Tenango	977	537	6
2	San Juan Bautista Tuxtepec	1011	1066	11
2	San Juan Bautista Tuxtepec	1012	1079	11
2	San Juan Bautista Tuxtepec	1013	1050	11
2	San Juan Bautista Tuxtepec	1014	1262	13
2	San Juan Bautista Tuxtepec	1015	1378	14
2	San Juan Bautista Tuxtepec	1016	1039	11
2	San Juan Bautista Tuxtepec	1017	1293	13
2	San Juan Bautista Tuxtepec	1018	4258	43
2	San Juan Bautista Tuxtepec	1019	1726	18
2	San Juan Bautista Tuxtepec	1020	1735	18
2	San Juan Bautista Tuxtepec	1021	974	10
2	San Juan Bautista Tuxtepec	1022	1711	18
2	San Juan Bautista Tuxtepec	1023	1335	14
2	San Juan Bautista Tuxtepec	1024	1358	14
2	San Juan Bautista Tuxtepec	1025	1109	12
2	San Juan Bautista Tuxtepec	1026	691	7
2	San Juan Bautista Tuxtepec	1027	883	9

ANEXO CINCO



Distrito Electoral	Municipio	Sección electoral	Lista nominal ¹	1% ²
2	San Juan Bautista Tuxtepec	1028	980	10
2	San Juan Bautista Tuxtepec	1029	962	10
2	San Juan Bautista Tuxtepec	1030	813	9
2	San Juan Bautista Tuxtepec	1031	1075	11
2	San Juan Bautista Tuxtepec	1032	762	8
2	San Juan Bautista Tuxtepec	1033	1310	14
2	San Juan Bautista Tuxtepec	1034	4324	44
2	San Juan Bautista Tuxtepec	1035	1445	15
2	San Juan Bautista Tuxtepec	1036	1380	14
2	San Juan Bautista Tuxtepec	1037	1567	16
2	San Juan Bautista Tuxtepec	1038	1585	16
2	San Juan Bautista Tuxtepec	1039	1537	16
2	San Juan Bautista Tuxtepec	1040	630	7
2	San Juan Bautista Tuxtepec	1041	562	6
2	San Juan Bautista Tuxtepec	1043	1529	16
2	San Juan Bautista Tuxtepec	1044	1458	15
2	San Juan Bautista Tuxtepec	1045	1295	13
2	San Juan Bautista Tuxtepec	1046	826	9
2	San Juan Bautista Tuxtepec	1047	735	8
2	San Juan Bautista Tuxtepec	1048	2633	27
2	San Juan Bautista Tuxtepec	1049	495	5
2	San Juan Bautista Tuxtepec	1051	1365	14
2	San Juan Bautista Tuxtepec	1052	3104	32
2	San Juan Bautista Tuxtepec	1053	4327	44
2	San Juan Bautista Tuxtepec	1055	1725	18
2	San Juan Bautista Tuxtepec	1056	2270	23
2	San Juan Bautista Tuxtepec	1058	1292	13
2	San Juan Bautista Tuxtepec	1059	753	8
2	San Juan Bautista Tuxtepec	1060	1568	16
2	San Juan Bautista Tuxtepec	1061	1007	11
2	San Juan Bautista Tuxtepec	1062	1357	14
2	San Juan Bautista Tuxtepec	1063	553	6
2	San Juan Bautista Tuxtepec	1064	2154	22
2	San Juan Bautista Tuxtepec	1065	1845	19
2	San Juan Bautista Tuxtepec	1066	857	9
2	San Juan Bautista Tuxtepec	1067	881	9
2	San Juan Bautista Tuxtepec	1068	1387	14
2	San Juan Bautista Tuxtepec	1069	3109	32
2	San Juan Bautista Tuxtepec	1070	1338	14
2	San Juan Bautista Tuxtepec	1071	552	6
2	San Juan Bautista Tuxtepec	1072	1905	20
2	San Juan Bautista Tuxtepec	1073	979	10
2	San Juan Bautista Tuxtepec	1074	1031	11
2	San Juan Bautista Tuxtepec	1075	1100	11
2	San Juan Bautista Tuxtepec	1076	992	10

ANEXO CINCO

Distrito Electoral	Municipio	Sección electoral	Lista nominal ¹	1% ²
2	San Juan Bautista Tuxtepec	1077	663	7
2	San Juan Bautista Tuxtepec	1078	1383	14
2	San Juan Bautista Tuxtepec	1079	1714	18
2	San Juan Bautista Tuxtepec	1083	1616	17
2	San Juan Bautista Tuxtepec	2457	2740	28
2	San Juan Bautista Tuxtepec	2458	942	10
2	San Juan Bautista Tuxtepec	2500	199	2
2	San Juan Bautista Tuxtepec	2523	2399	24
2	San Juan Bautista Tuxtepec	2524	1645	17
2	San Juan Bautista Tuxtepec	2525	1931	20
2	San Juan Bautista Tuxtepec	2533	2168	22
2	San Juan Bautista Tuxtepec	2534	2145	22
2	San Juan Bautista Tuxtepec	2535	2018	21
2	San Lucas Ojitlán	1260	1413	15
3	Ayotzintepec	74	1682	17
3	Ayotzintepec	75	2335	24
3	Ayotzintepec	76	1180	12
3	Loma Bonita	333	1018	11
3	Loma Bonita	334	818	9
3	Loma Bonita	335	1224	13
3	Loma Bonita	336	845	9
3	Loma Bonita	337	765	8
3	Loma Bonita	338	891	9
3	Loma Bonita	339	936	10
3	Loma Bonita	340	775	8
3	Loma Bonita	341	2051	21
3	Loma Bonita	342	862	9
3	Loma Bonita	343	659	7
3	Loma Bonita	344	608	7
3	Loma Bonita	345	915	10
3	Loma Bonita	346	586	6
3	Loma Bonita	347	1296	13
3	Loma Bonita	348	917	10
3	Loma Bonita	349	399	4
3	Loma Bonita	350	1404	15
3	Loma Bonita	351	1178	12
3	Loma Bonita	352	1001	11
3	Loma Bonita	353	709	8
3	Loma Bonita	354	978	10
3	Loma Bonita	355	787	8
3	Loma Bonita	356	859	9
3	Loma Bonita	357	962	10
3	Loma Bonita	358	418	5
3	Loma Bonita	359	754	8
3	Loma Bonita	360	1416	15



ANEXO CINCO

Distrito Electoral	Municipio	Sección electoral	Lista nominal ¹	1% ²
3	Loma Bonita	361	664	7
3	Loma Bonita	362	853	9
3	Loma Bonita	363	515	6
3	Loma Bonita	364	289	3
3	San José Chiltepec	943	1877	19
3	San José Chiltepec	944	1763	18
3	San José Chiltepec	945	603	7
3	San José Chiltepec	946	1815	19
3	San José Chiltepec	947	1215	13
3	San José Chiltepec	948	1296	13
3	San Juan Bautista Tuxtepec	1050	869	9
3	San Juan Bautista Tuxtepec	1080	1010	11
3	San Juan Bautista Tuxtepec	1081	1532	16
3	San Juan Bautista Tuxtepec	1082	555	6
3	San Juan Bautista Valle Nacional	1084	1781	18
3	San Juan Bautista Valle Nacional	1085	1391	14
3	San Juan Bautista Valle Nacional	1086	1481	15
3	San Juan Bautista Valle Nacional	1087	1618	17
3	San Juan Bautista Valle Nacional	1088	1338	14
3	San Juan Bautista Valle Nacional	1089	1481	15
3	San Juan Bautista Valle Nacional	1090	1316	14
3	San Juan Bautista Valle Nacional	1091	1452	15
3	San Juan Bautista Valle Nacional	1092	887	9
3	San Juan Bautista Valle Nacional	1093	805	9
3	San Juan Bautista Valle Nacional	1094	1067	11
3	San Juan Bautista Valle Nacional	1095	1267	13
3	San Juan Bautista Valle Nacional	1096	603	7
3	San Juan Bautista Valle Nacional	1097	521	6
3	San Juan Bautista Valle Nacional	1098	613	7
3	San Lucas Ojitlán	1254	947	10
3	San Lucas Ojitlán	1255	1316	14
3	San Lucas Ojitlán	1256	1240	13
3	San Lucas Ojitlán	1257	1076	11
3	San Lucas Ojitlán	1258	1512	16
3	San Lucas Ojitlán	1259	2347	24
3	San Lucas Ojitlán	1261	1440	15
3	San Lucas Ojitlán	1262	906	10
3	San Lucas Ojitlán	1263	1645	17
3	San Lucas Ojitlán	1264	1355	14
3	San Lucas Ojitlán	1265	918	10
3	Santa María Jacatepec	1860	2809	29
3	Santa María Jacatepec	1861	1075	11
3	Santa María Jacatepec	1862	1169	12
3	Santa María Jacatepec	1863	384	4
3	Santa María Jacatepec	1864	1151	12

ANEXO CINCO

Distrito Electoral	Municipio	Sección electoral	Lista nominal ¹	1% ²
3	Santa María Jacatepec	1865	757	8
3	Santiago Jocotepec	2025	2196	22
3	Santiago Jocotepec	2026	1046	11
3	Santiago Jocotepec	2027	492	5
3	Santiago Jocotepec	2028	180	2
3	Santiago Jocotepec	2029	1335	14
3	Santiago Jocotepec	2030	1488	15
3	Santiago Jocotepec	2031	1698	17
3	Santiago Jocotepec	2032	1605	17
3	San Felipe Usila	866	2079	21
3	San Felipe Usila	867	2789	28
3	San Felipe Usila	868	2166	22
3	San Felipe Usila	869	1413	15
3	San Felipe Usila	870	468	5
3	San Juan Bautista Tlacoatzintepec	1009	1754	18
4	Concepción Pápalo	127	908	10
4	Concepción Pápalo	128	462	5
4	Concepción Pápalo	129	126	2
4	Concepción Pápalo	130	647	7
4	Cuyamecalco Villa de Zaragoza	153	1066	11
4	Cuyamecalco Villa de Zaragoza	154	275	3
4	Cuyamecalco Villa de Zaragoza	155	886	9
4	Cuyamecalco Villa de Zaragoza	156	255	3
4	Eloxochitlán de Flores Magón	176	1238	13
4	Eloxochitlán de Flores Magón	178	396	4
4	Eloxochitlán de Flores Magón	179	1056	11
4	Huautepec	232	1746	18
4	Huautepec	233	511	6
4	Huautepec	234	926	10
4	Huautepec	235	1174	12
4	Huautla de Jiménez	236	1879	19
4	Huautla de Jiménez	237	1557	16
4	Huautla de Jiménez	238	1318	14
4	Huautla de Jiménez	239	1731	18
4	Huautla de Jiménez	240	1119	12
4	Huautla de Jiménez	241	1460	15
4	Huautla de Jiménez	242	395	4
4	Huautla de Jiménez	243	715	8
4	Huautla de Jiménez	244	1034	11
4	Huautla de Jiménez	245	290	3
4	Huautla de Jiménez	246	928	10
4	Huautla de Jiménez	247	1883	19
4	Huautla de Jiménez	248	1190	12
4	Huautla de Jiménez	249	774	8
4	Huautla de Jiménez	250	1423	15



CONSEJO GENERAL
OAXACA DE JUÁREZ, OAX.

ANEXO CINCO

Distrito Electoral	Municipio	Sección electoral	Lista nominal ¹	1% ²
4	Huautla de Jiménez	251	1278	13
4	Huautla de Jiménez	252	1113	12
4	Huautla de Jiménez	253	969	10
4	Huautla de Jiménez	254	482	5
4	Mazatlán Villa de Flores	422	2115	22
4	Mazatlán Villa de Flores	423	459	5
4	Mazatlán Villa de Flores	424	716	8
4	Mazatlán Villa de Flores	425	1012	11
4	Mazatlán Villa de Flores	426	1324	14
4	Mazatlán Villa de Flores	427	446	5
4	Mazatlán Villa de Flores	428	788	8
4	Mazatlán Villa de Flores	429	602	7
4	Mazatlán Villa de Flores	430	476	5
4	Mazatlán Villa de Flores	431	545	6
4	San Andrés Teotilalpam	759	2036	21
4	San Andrés Teotilalpam	760	848	9
4	San Antonio Nanahuatipam	788	1019	11
4	San Bartolomé Ayautla	804	1190	12
4	San Bartolomé Ayautla	805	905	10
4	San Bartolomé Ayautla	806	769	8
4	San Francisco Chapulapa	875	1341	14
4	San Francisco Huehuetlán	882	587	6
4	San Jerónimo Tecoaatl	932	891	9
4	San Jerónimo Tecoaatl	933	174	2
4	San Juan Bautista Cuicatlán	986	1233	13
4	San Juan Bautista Cuicatlán	987	1651	17
4	San Juan Bautista Cuicatlán	988	971	10
4	San Juan Bautista Cuicatlán	989	407	5
4	San Juan Bautista Cuicatlán	990	219	3
4	San Juan Bautista Cuicatlán	991	191	2
4	San Juan Bautista Cuicatlán	992	370	4
4	San Juan Bautista Cuicatlán	993	847	9
4	San Juan Bautista Cuicatlán	994	551	6
4	San Juan Bautista Cuicatlán	995	554	6
4	San Juan Bautista Cuicatlán	996	259	3
4	San Juan Bautista Cuicatlán	997	265	3
4	Chiquihuitlán de Benito Juárez	1108	622	7
4	Chiquihuitlán de Benito Juárez	1109	974	10
4	San Juan Coatzacoapam	1111	1489	15
4	San Juan de Los Cues	1129	1334	14
4	San Juan de Los Cues	1130	500	5
4	San Juan Tepeuxila	1228	359	4
4	San Juan Tepeuxila	1229	724	8
4	San Juan Tepeuxila	1230	433	5
4	San Juan Tepeuxila	1231	306	4



ANEXO CINCO



Distrito Electoral	Municipio	Sección electoral	Lista nominal ¹	1% ²
4	San Lorenzo Cuaunecuiltitla	1248	499	5
4	San Lucas Zoquiapam	1267	1360	14
4	San Lucas Zoquiapam	1268	759	8
4	San Lucas Zoquiapam	1269	1000	10
4	San Lucas Zoquiapam	1270	1636	17
4	San Martín Toxpalán	1292	1742	18
4	San Martín Toxpalán	1293	1112	12
4	San Mateo Yoloxochitlán	1316	1407	15
4	San Mateo Yoloxochitlán	1317	1195	12
4	San Miguel Santa Flor	1371	547	6
4	San Pedro Jaltepetongo	1484	371	4
4	San Pedro Jocotipac	1492	633	7
4	San Pedro Ocopetatillo	1514	554	6
4	San Pedro Sochiapam	1541	1854	19
4	San Pedro Sochiapam	1542	811	9
4	San Pedro Sochiapam	1543	740	8
4	San Pedro Teutila	1555	1266	13
4	San Pedro Teutila	1556	1637	17
4	San Pedro Teutila	1557	247	3
4	Santa Ana Ateixtlahuaca	1642	340	4
4	Santa Ana Cuauhtemoc	1643	479	5
4	Santa Cruz Acatepec	1685	1089	11
4	Santa María La Asunción	1782	1115	12
4	Santa María La Asunción	1783	1008	11
4	Santa María Chilchotla	1793	1979	20
4	Santa María Chilchotla	1794	1479	15
4	Santa María Chilchotla	1795	1663	17
4	Santa María Chilchotla	1796	1422	15
4	Santa María Chilchotla	1797	727	8
4	Santa María Chilchotla	1798	1326	14
4	Santa María Chilchotla	1799	569	6
4	Santa María Chilchotla	1800	954	10
4	Santa María Chilchotla	1801	97	1
4	Santa María Chilchotla	1802	964	10
4	Santa María Chilchotla	1803	621	7
4	Santa María Chilchotla	1804	209	3
4	Santa María Chilchotla	1805	1280	13
4	Santa María Chilchotla	1806	360	4
4	Santa María Chilchotla	1807	348	4
4	Santa María Chilchotla	1808	517	6
4	Santa María Chilchotla	1809	914	10
4	Santa María Ixcatlán	1859	255	3
4	Santa María Pápalo	1887	1498	15
4	Santa María Tecomavaca	1906	1447	15
4	Santa María Teopoxco	1909	1486	15

ANEXO CINCO

Distrito Electoral	Municipio	Sección electoral	Lista nominal ¹	1% ²
4	Santa María Teopoxco	1910	1560	16
4	Santa María Texcatitlán	1913	728	8
4	Santa María Tlalixtac	1918	1223	13
4	Santiago Texcalcingo	2131	970	10
4	Santiago Texcalcingo	2132	1002	11
4	Santos Reyes Pápalo	2272	1777	18
4	Teotitlán de Flores Magón	2325	1356	14
4	Teotitlán de Flores Magón	2326	2234	23
4	Teotitlán de Flores Magón	2327	1453	15
4	Teotitlán de Flores Magón	2328	1627	17
4	Teotitlán de Flores Magón	2329	345	4
4	Teotitlán de Flores Magón	2330	464	5
4	Valerio Trujano	2405	660	7
4	Valerio Trujano	2406	488	5
5	Asunción Nochixtlán	57	3536	36
5	Asunción Nochixtlán	58	3149	32
5	Asunción Nochixtlán	59	2406	25
5	Asunción Nochixtlán	60	3349	34
5	Asunción Nochixtlán	61	659	7
5	Asunción Nochixtlán	62	540	6
5	Asunción Nochixtlán	63	470	5
5	San Francisco Telixtlahuaca	900	2347	24
5	San Francisco Telixtlahuaca	901	2838	29
5	San Francisco Telixtlahuaca	902	1725	18
5	San Francisco Telixtlahuaca	903	2811	29
5	San Francisco Telixtlahuaca	905	369	4
5	San Jerónimo Sosola	927	482	5
5	San Jerónimo Sosola	928	261	3
5	San Jerónimo Sosola	929	869	9
5	San Jerónimo Sosola	930	337	4
5	San Juan Bautista Atlatlahuca	981	1279	13
5	San Miguel Chicahua	1336	990	10
5	San Miguel Chicahua	1337	622	7
5	San Miguel Huautla	1359	340	4
5	San Miguel Huautla	1360	553	6
5	San Pablo Huitzo	1426	1253	13
5	San Pablo Huitzo	1427	1658	17
5	San Pablo Huitzo	1428	1074	11
5	San Pablo Huitzo	1429	1285	13
5	San Pablo Huitzo	1430	287	3
5	San Pedro Coxcaltepec Cantaros	1459	474	5
5	San Pedro Coxcaltepec Cantaros	1460	106	2
5	Santa María Apazco	1780	696	7
5	Santa María Apazco	1781	571	6
5	Santiago Apoala	1960	320	4




CONSEJO GENERAL
OAXACA DE JUÁREZ, OAX.

ANEXO CINCO

Distrito Electoral	Municipio	Sección electoral	Lista nominal ¹	1% ²
5	Santiago Apoala	1961	454	5
5	Santiago Huaucilla	1999	408	5
5	Santiago Nacaltepec	2072	538	6
5	Santiago Nacaltepec	2073	198	2
5	Santiago Nacaltepec	2074	322	4
5	Santiago Nacaltepec	2075	271	3
5	Santiago Tenango	2125	700	7
5	Santiago Tenango	2126	829	9
5	Asunción Nochixtlán	64	416	5
5	Concepción Buenavista	125	248	3
5	Concepción Buenavista	126	337	4
5	Magdalena Jaltepec	369	951	10
5	Magdalena Jaltepec	370	428	5
5	Magdalena Jaltepec	371	726	8
5	Magdalena Jaltepec	372	266	3
5	Magdalena Yodocono de Porfirio Díaz	387	1156	12
5	Magdalena Zahuatlán	388	314	4
5	San Andrés Lagunas	750	390	4
5	San Andrés Nuxiño	751	721	8
5	San Andrés Nuxiño	752	672	7
5	San Andrés Sinaxtla	756	600	6
5	San Antonio Acutla	776	222	3
5	San Bartolo Soyaltepec	801	342	4
5	San Bartolo Soyaltepec	802	134	2
5	San Cristóbal Suchixtlahuaca	837	262	3
5	San Francisco Chindua	876	593	6
5	San Francisco Jaltepetongo	891	521	6
5	San Francisco Jaltepetongo	892	286	3
5	San Francisco Nuxaño	896	283	3
5	San Francisco Teopan	906	242	3
5	San Juan Bautista Coixtlahuaca	982	617	7
5	San Juan Bautista Coixtlahuaca	983	493	5
5	San Juan Bautista Coixtlahuaca	984	482	5
5	San Juan Bautista Coixtlahuaca	985	549	6
5	San Juan Diuxi	1134	518	6
5	San Juan Diuxi	1135	318	4
5	San Juan Sayultepec	1219	595	6
5	San Juan Tamazola	1221	520	6
5	San Juan Tamazola	1222	483	5
5	San Juan Tamazola	1223	758	8
5	San Juan Tamazola	1224	540	6
5	San Juan Teposcolula	1232	724	8
5	San Juan Teposcolula	1233	316	4
5	San Juan Yucuita	1237	560	6
5	San Mateo Etlatongo	1302	947	10



ANEXO CINCO



CONSEJO GENERAL
OAXACA DE JUÁREZ, OAX.

Distrito Electoral	Municipio	Sección electoral	Lista nominal ¹	1% ²
5	San Mateo Tlapiltepec	1315	173	2
5	San Miguel Peras	1365	1009	11
5	San Miguel Peras	1366	1390	14
5	San Miguel Piedras	1367	947	10
5	San Miguel Tecomatlán	1401	243	3
5	San Miguel Tequixtepec	1404	541	6
5	San Miguel Tequixtepec	1405	118	2
5	San Miguel Tequixtepec	1406	107	2
5	San Miguel Tulancingo	1415	266	3
5	San Pedro Nopala	1513	534	6
5	San Pedro Tezacoalco	1554	974	10
5	San Pedro Tidaa	1558	322	4
5	San Pedro Tidaa	1559	339	4
5	San Pedro Topiltepec	1560	286	3
5	San Pedro y San Pablo Teposcolula	1589	1260	13
5	San Pedro y San Pablo Teposcolula	1590	1131	12
5	San Pedro y San Pablo Teposcolula	1591	337	4
5	San Pedro y San Pablo Teposcolula	1592	577	6
5	San Pedro y San Pablo Teposcolula	1593	76	1
5	San Pedro Yucunama	1604	186	2
5	San Vicente Nuñu	1640	353	4
5	Santa Inés de Zaragoza	1743	440	5
5	Santa Inés de Zaragoza	1744	308	4
5	Santa Inés de Zaragoza	1745	338	4
5	Santa Magdalena Jicotlán	1777	71	1
5	Santa María Chachoapam	1789	626	7
5	Villa de Chilapa de Díaz	1790	638	7
5	Villa de Chilapa de Díaz	1791	741	8
5	Villa de Chilapa de Díaz	1792	105	2
5	Santa María Nativitas	1878	160	2
5	Santa María Nativitas	1879	320	4
5	Santa María Peñoles	1898	1221	13
5	Santa María Peñoles	1899	1196	12
5	Santa María Peñoles	1900	859	9
5	Santa María Peñoles	1901	956	10
5	Santa María Peñoles	1902	1104	12
5	Santiago Ihuitlán Plumas	2002	189	2
5	Santiago Ihuitlán Plumas	2003	137	2
5	Santiago Nejapilla	2076	153	2
5	Santiago Tepetlapa	2127	93	1
5	Santiago Tilantongo	2135	804	9
5	Santiago Tilantongo	2136	424	5
5	Santiago Tilantongo	2137	626	7
5	Santiago Tilantongo	2138	359	4
5	Santiago Tillo	2139	424	5

ANEXO CINCO

Distrito Electoral	Municipio	Sección electoral	Lista nominal ¹	1% ²
5	Santiago Tlazoyaltepec	2140	1083	11
5	Santiago Tlazoyaltepec	2141	862	9
5	Santiago Tlazoyaltepec	2142	808	9
5	Santiago Tlazoyaltepec	2143	546	6
5	Santo Domingo Nuxaa	2186	579	6
5	Santo Domingo Nuxaa	2187	485	5
5	Santo Domingo Nuxaa	2188	1323	14
5	Santo Domingo Tlatayapam	2234	108	2
5	Santo Domingo Tonaltepec	2244	203	3
5	Santo Domingo Yanhuitlan	2246	1150	12
5	Santo Domingo Yodohino	2248	295	3
5	Villa Tejupam de La Unión	2321	739	8
5	Villa Tejupam de La Unión	2322	802	9
5	Villa Tejupam de La Unión	2323	401	5
5	Teotongo	2335	815	9
5	Tepelmeme Villa de Morelos	2336	878	9
5	Tepelmeme Villa de Morelos	2337	261	3
5	Tepelmeme Villa de Morelos	2338	226	3
5	Tlacotepec Plumas	2362	326	4
5	La Trinidad Vista Hermosa	2393	233	3
5	Yutanduchi de Guerrero	2422	900	9
5	San Agustín Atenango	712	1209	13
5	San Agustín Atenango	713	352	4
5	Heroica Villa Tezoatlán Segura y Luna Cuna de la Independencia de Oaxaca	2339	1386	14
5	Heroica Villa Tezoatlán Segura y Luna Cuna de la Independencia de Oaxaca	2340	497	5
5	Heroica Villa Tezoatlán Segura y Luna Cuna de la Independencia de Oaxaca	2341	946	10
5	Heroica Villa Tezoatlán Segura y Luna Cuna de la Independencia de Oaxaca	2342	367	4
5	Heroica Villa Tezoatlán Segura y Luna Cuna de la Independencia de Oaxaca	2343	460	5
5	Heroica Villa Tezoatlán Segura y Luna Cuna de la Independencia de Oaxaca	2344	624	7
5	Heroica Villa Tezoatlán Segura y Luna Cuna de la Independencia de Oaxaca	2345	810	9
5	Heroica Villa Tezoatlán Segura y Luna Cuna de la Independencia de Oaxaca	2346	1966	20
5	Heroica Villa Tezoatlán Segura y Luna Cuna de la Independencia de Oaxaca	2347	282	3
5	Heroica Villa Tezoatlán Segura y Luna Cuna de la Independencia de Oaxaca	2348	630	7
5	Heroica Villa Tezoatlán Segura y Luna Cuna de la Independencia de Oaxaca	2349	189	2
5	Heroica Villa Tezoatlán Segura y Luna Cuna de la Independencia de Oaxaca	2350	560	6
5	Heroica Villa Tezoatlán Segura y Luna Cuna de la Independencia de Oaxaca	2351	555	6



ANEXO CINCO



Distrito Electoral	Municipio	Sección electoral	Lista nominal ¹	1% ²
6	Asunción Cuyotepeji	42	835	9
6	Cosoltepec	144	335	4
6	Cosoltepec	145	213	3
6	Cosoltepec	146	82	1
6	Fresnillo de Trujano	187	385	4
6	Fresnillo de Trujano	188	406	5
6	Heroica Ciudad de Huajuapán de León	201	3647	37
6	Heroica Ciudad de Huajuapán de León	202	2859	29
6	Heroica Ciudad de Huajuapán de León	203	3290	33
6	Heroica Ciudad de Huajuapán de León	204	1637	17
6	Heroica Ciudad de Huajuapán de León	205	1699	17
6	Heroica Ciudad de Huajuapán de León	206	2307	24
6	Heroica Ciudad de Huajuapán de León	207	2391	24
6	Heroica Ciudad de Huajuapán de León	208	3401	35
6	Heroica Ciudad de Huajuapán de León	209	1702	18
6	Heroica Ciudad de Huajuapán de León	210	1115	12
6	Heroica Ciudad de Huajuapán de León	211	612	7
6	Heroica Ciudad de Huajuapán de León	212	1201	13
6	Heroica Ciudad de Huajuapán de León	213	993	10
6	Heroica Ciudad de Huajuapán de León	214	2132	22
6	Heroica Ciudad de Huajuapán de León	215	758	8
6	Heroica Ciudad de Huajuapán de León	216	1435	15
6	Heroica Ciudad de Huajuapán de León	217	3893	39
6	Heroica Ciudad de Huajuapán de León	218	4200	42
6	Heroica Ciudad de Huajuapán de León	219	2366	24
6	Heroica Ciudad de Huajuapán de León	220	3800	38
6	Heroica Ciudad de Huajuapán de León	221	1309	14
6	Heroica Ciudad de Huajuapán de León	222	1371	14
6	Heroica Ciudad de Huajuapán de León	223	223	3
6	Heroica Ciudad de Huajuapán de León	224	159	2
6	Heroica Ciudad de Huajuapán de León	225	217	3
6	Heroica Ciudad de Huajuapán de León	226	732	8
6	Heroica Ciudad de Huajuapán de León	227	954	10
6	Heroica Ciudad de Huajuapán de León	229	102	2
6	Heroica Ciudad de Huajuapán de León	230	259	3
6	Heroica Ciudad de Huajuapán de León	231	2731	28
6	Heroica Ciudad de Huajuapán de León	926	409	5
6	Heroica Ciudad de Huajuapán de León	1280	633	7
6	Heroica Ciudad de Huajuapán de León	2451	433	5
6	Heroica Ciudad de Huajuapán de León	2459	1757	18
6	Heroica Ciudad de Huajuapán de León	2460	1864	19
6	Heroica Ciudad de Huajuapán de León	2502	898	9
6	Heroica Ciudad de Huajuapán de León	2503	628	7
6	Heroica Ciudad de Huajuapán de León	2504	1537	16
6	San Andrés Dinicuiti	741	1331	14

ANEXO CINCO

Distrito Electoral	Municipio	Sección electoral	Lista nominal ¹	1% ²
6	San Andrés Dinicuiti	742	334	4
6	San Andrés Dinicuiti	743	89	1
6	San Jerónimo Silacayoapilla	924	525	6
6	San Jerónimo Silacayoapilla	925	638	7
6	San José Ayuquila	941	695	7
6	San José Ayuquila	942	456	5
6	San Juan Bautista Suchitepec	1005	283	3
6	San Juan Bautista Suchitepec	1006	102	2
6	San Marcos Arteaga	1278	655	7
6	San Marcos Arteaga	1279	424	5
6	San Miguel Amatitlán	1324	955	10
6	San Miguel Amatitlán	1325	961	10
6	San Miguel Amatitlán	1326	1200	12
6	San Miguel Amatitlán	1327	667	7
6	San Miguel Amatitlán	1328	138	2
6	San Miguel Amatitlán	1329	262	3
6	San Miguel Amatitlán	1330	380	4
6	San Miguel Amatitlán	1331	600	6
6	San Miguel Amatitlán	1332	127	2
6	San Pedro y San Pablo Tequixtepec	1594	439	5
6	San Pedro y San Pablo Tequixtepec	1595	149	2
6	San Pedro y San Pablo Tequixtepec	1596	233	3
6	San Pedro y San Pablo Tequixtepec	1597	112	2
6	San Pedro y San Pablo Tequixtepec	1598	171	2
6	San Pedro y San Pablo Tequixtepec	1599	93	1
6	San Pedro y San Pablo Tequixtepec	1600	270	3
6	San Simón Zahuatlán	1636	2941	30
6	Santa Catarina Zapoquila	1683	355	4
6	Santa María Camotlán	1787	674	7
6	Santa María Camotlán	1788	685	7
6	Santiago Ayuquillilla	1971	1491	15
6	Santiago Ayuquillilla	1972	525	6
6	Santiago Cacaloxtepec	1973	502	6
6	Santiago Cacaloxtepec	1974	439	5
6	Santiago Cacaloxtepec	1975	570	6
6	Santiago Chazumba	1978	1106	12
6	Santiago Chazumba	1979	448	5
6	Santiago Chazumba	1980	298	3
6	Santiago Chazumba	1981	183	2
6	Santiago Chazumba	1982	293	3
6	Santiago Chazumba	1983	187	2
6	Santiago Chazumba	1984	103	2
6	Santiago Chazumba	1985	212	3
6	Santiago Chazumba	1986	298	3
6	Santiago Chazumba	2506	267	3



CONSEJO GENERAL
OAXACA DE JUÁREZ, OAX.

ANEXO CINCO

Distrito Electoral	Municipio	Sección electoral	Lista nominal ¹	1% ²
6	Santiago Huajolotitlán	1995	1998	20
6	Santiago Huajolotitlán	1996	423	5
6	Santiago Huajolotitlán	1997	342	4
6	Santiago Huajolotitlán	1998	744	8
6	Santiago Miltepec	2070	315	4
6	Villa de Tamazulapam del Progreso	2305	1601	17
6	Villa de Tamazulapam del Progreso	2306	897	9
6	Villa de Tamazulapam del Progreso	2307	959	10
6	Villa de Tamazulapam del Progreso	2308	1046	11
6	Villa de Tamazulapam del Progreso	2309	1036	11
6	Villa de Tamazulapam del Progreso	2310	154	2
6	Villa de Tamazulapam del Progreso	2507	458	5
6	Zapotitlán Palmas	2435	1357	14
6	Calihuala	87	582	6
6	Calihuala	89	314	4
6	Guadalupe de Ramírez	189	396	4
6	Guadalupe de Ramírez	190	279	3
6	Guadalupe de Ramírez	191	394	4
6	Mariscala de Juárez	389	1010	11
6	Mariscala de Juárez	390	351	4
6	Mariscala de Juárez	391	566	6
6	Mariscala de Juárez	392	105	2
6	Mariscala de Juárez	393	323	4
6	Mariscala de Juárez	394	349	4
6	Mariscala de Juárez	395	164	2
6	San Andrés Tepetlapa	761	300	3
6	San Francisco Tlapancingo	907	1599	16
6	San Jorge Nuchita	938	1684	17
6	San Jorge Nuchita	939	474	5
6	San Jorge Nuchita	940	190	2
6	San Juan Bautista Tlachichilco	1007	572	6
6	San Juan Bautista Tlachichilco	1008	365	4
6	San Juan Cieneguilla	1110	407	5
6	San Juan Ihualtepec	1162	298	3
6	San Juan Ihualtepec	1163	171	2
6	San Lorenzo Victoria	1251	417	5
6	San Lorenzo Victoria	1252	335	4
6	San Marcos Arteaga	1281	305	4
6	San Martín Zacatepec	1294	798	8
6	San Martín Zacatepec	1295	395	4
6	San Mateo Nejapam	1303	789	8
6	San Miguel Ahuehuetitlán	1320	1433	15
6	San Miguel Ahuehuetitlán	1321	251	3
6	San Nicolás Hidalgo	1418	839	9
6	Santa Cruz de Bravo	1690	305	4



ANEXO CINCO

Distrito Electoral	Municipio	Sección electoral	Lista nominal ¹	1% ²
6	Santa Cruz Tacache de Mina	1704	926	10
6	Santa Cruz Tacache de Mina	1705	785	8
6	Santa Cruz Tacache de Mina	1706	379	4
6	Santiago del Rio	1993	334	4
6	Santiago del Rio	1994	184	2
6	Santiago Tamazola	2117	743	8
6	Santiago Tamazola	2118	908	10
6	Santiago Tamazola	2119	359	4
6	Santiago Tamazola	2120	276	3
6	Santiago Tamazola	2121	323	4
6	Santiago Tamazola	2122	608	7
6	Santiago Yucuyachi	2165	422	5
6	Santiago Yucuyachi	2166	399	4
6	Santo Domingo Tonalá	2237	629	7
6	Santo Domingo Tonalá	2238	822	9
6	Santo Domingo Tonalá	2239	922	10
6	Santo Domingo Tonalá	2240	805	9
6	Santo Domingo Tonalá	2241	146	2
6	Santo Domingo Tonalá	2242	1822	19
6	Santo Domingo Tonalá	2243	960	10
6	Santos Reyes Yucuna	2274	951	10
6	Silacayoapam	2275	1365	14
6	Silacayoapam	2276	1207	13
6	Silacayoapam	2277	272	3
6	Silacayoapam	2278	326	4
6	Silacayoapam	2279	316	4
6	Silacayoapam	2280	95	1
6	Silacayoapam	2281	350	4
6	Silacayoapam	2282	281	3
6	Silacayoapam	2283	172	2
6	Silacayoapam	2284	217	3
6	Silacayoapam	2285	249	3
6	Silacayoapam	2286	192	2
6	Silacayoapam	2287	142	2
6	Silacayoapam	2288	107	2
6	Silacayoapam	2289	232	3
6	Zapotitlán Lagunas	2432	1052	11
6	Zapotitlán Lagunas	2433	658	7
6	Zapotitlán Lagunas	2434	466	5
7	Coicoyán de Las Flores	117	1513	16
7	Coicoyán de Las Flores	118	323	4
7	Coicoyán de Las Flores	119	2068	21
7	Coicoyán de Las Flores	120	1946	20
7	Constancia del Rosario	131	1781	18
7	Constancia del Rosario	132	740	8



/

X

ANEXO CINCO

Distrito Electoral	Municipio	Sección electoral	Lista nominal ¹	1% ²
7	Constancia del Rosario	133	735	8
7	Mesones Hidalgo	198	2143	22
7	Mesones Hidalgo	199	314	4
7	Mesones Hidalgo	200	943	10
7	Ixpantepec Nieves	255	736	8
7	Ixpantepec Nieves	256	154	2
7	Ixpantepec Nieves	257	135	2
7	Putla Villa de Guerrero	643	2322	24
7	Putla Villa de Guerrero	644	1868	19
7	Putla Villa de Guerrero	645	2721	28
7	Putla Villa de Guerrero	646	2030	21
7	Putla Villa de Guerrero	647	1709	18
7	Putla Villa de Guerrero	648	2533	26
7	Putla Villa de Guerrero	649	908	10
7	Putla Villa de Guerrero	650	1025	11
7	Putla Villa de Guerrero	651	404	5
7	Putla Villa de Guerrero	652	631	7
7	Putla Villa de Guerrero	653	621	7
7	Putla Villa de Guerrero	654	1308	14
7	Putla Villa de Guerrero	655	1370	14
7	Putla Villa de Guerrero	656	1232	13
7	Putla Villa de Guerrero	657	1460	15
7	Putla Villa de Guerrero	658	436	5
7	Putla Villa de Guerrero	659	1509	16
7	Putla Villa de Guerrero	660	1045	11
7	San Juan Mixtepec	1193	459	5
7	San Juan Mixtepec	1194	657	7
7	San Juan Mixtepec	1195	873	9
7	San Juan Mixtepec	1196	219	3
7	San Juan Mixtepec	1197	168	2
7	San Juan Mixtepec	1198	521	6
7	San Juan Mixtepec	1199	1014	11
7	San Juan Mixtepec	1200	508	6
7	San Juan Mixtepec	1201	578	6
7	San Juan Mixtepec	1202	613	7
7	San Juan Mixtepec	1203	425	5
7	San Martín Itunyoso	1284	1901	20
7	San Martín Peras	1286	1912	20
7	San Martín Peras	1287	1772	18
7	San Martín Peras	1288	1136	12
7	San Martín Peras	1289	1259	13
7	San Martín Peras	1290	1959	20
7	San Martín Peras	2513	322	4
7	San Miguel Tlacotepec	1411	868	9
7	San Miguel Tlacotepec	1412	749	8



/


/

ANEXO CINCO



Distrito Electoral	Municipio	Sección electoral	Lista nominal ¹	1% ²
7	San Miguel Tlacotepec	1413	313	4
7	San Miguel Tlacotepec	1414	493	5
7	San Sebastián Tecomaxtlahuaca	1617	1533	16
7	San Sebastián Tecomaxtlahuaca	1618	1361	14
7	San Sebastián Tecomaxtlahuaca	1619	715	8
7	San Sebastián Tecomaxtlahuaca	1620	300	3
7	San Sebastián Tecomaxtlahuaca	1621	385	4
7	San Sebastián Tecomaxtlahuaca	1622	216	3
7	San Sebastián Tecomaxtlahuaca	1623	318	4
7	San Sebastián Tecomaxtlahuaca	1624	977	10
7	San Sebastián Tecomaxtlahuaca	1625	315	4
7	Santa María Zacatepec	1940	1671	17
7	Santa María Zacatepec	1941	1688	17
7	Santa María Zacatepec	1942	1966	20
7	Santa María Zacatepec	1943	1229	13
7	Santa María Zacatepec	1944	1109	12
7	Santa María Zacatepec	1945	707	8
7	Santa María Zacatepec	1946	1282	13
7	Santa María Zacatepec	1947	1108	12
7	Santa María Zacatepec	1948	663	7
7	Santa María Zacatepec	1949	665	7
7	Santiago Juxtlahuaca	2033	1824	19
7	Santiago Juxtlahuaca	2034	2734	28
7	Santiago Juxtlahuaca	2035	2139	22
7	Santiago Juxtlahuaca	2036	2214	23
7	Santiago Juxtlahuaca	2037	1044	11
7	Santiago Juxtlahuaca	2038	599	6
7	Santiago Juxtlahuaca	2039	1364	14
7	Santiago Juxtlahuaca	2040	731	8
7	Santiago Juxtlahuaca	2041	708	8
7	Santiago Juxtlahuaca	2042	2162	22
7	Santiago Juxtlahuaca	2043	1401	15
7	Santiago Juxtlahuaca	2044	652	7
7	Santiago Juxtlahuaca	2045	1162	12
7	Santiago Juxtlahuaca	2046	1325	14
7	Santiago Juxtlahuaca	2047	1350	14
7	Santiago Juxtlahuaca	2048	1435	15
7	Santiago Juxtlahuaca	2049	783	8
7	Santiago Juxtlahuaca	2453	186	2
7	Santiago Juxtlahuaca	2514	182	2
7	Santos Reyes Tepejillo	2273	711	8
7	La Reforma	663	1196	12
7	La Reforma	664	726	8
7	La Reforma	665	543	6
7	San Juan Cacahuatepec	1099	1451	15

ANEXO CINCO



Distrito Electoral	Municipio	Sección electoral	Lista nominal ¹	1% ²
7	San Juan Cacahuatepec	1100	1887	19
7	San Juan Cacahuatepec	1101	875	9
7	San Juan Cacahuatepec	1102	1096	11
7	San Juan Cacahuatepec	1103	540	6
7	San Juan Cacahuatepec	1104	491	5
7	San Juan Cacahuatepec	1105	384	4
7	San Pedro Amuzgos	1449	2339	24
7	San Pedro Amuzgos	1450	1275	13
7	San Pedro Amuzgos	1451	1329	14
7	Santa María Ipalapa	1856	1658	17
7	Santa María Ipalapa	1857	918	10
7	Santa María Ipalapa	1858	1031	11
8	San Mateo Sindihui	1314	1591	16
8	Santa María Nduayaco	1880	188	2
8	Santa María Nduayaco	1881	198	2
8	Santiago Yolomecatl	2156	805	9
8	Santiago Yolomecatl	2157	904	10
8	Chalcatongo de Hidalgo	104	1116	12
8	Chalcatongo de Hidalgo	105	1271	13
8	Chalcatongo de Hidalgo	106	1076	11
8	Chalcatongo de Hidalgo	107	1170	12
8	Chalcatongo de Hidalgo	108	521	6
8	Chalcatongo de Hidalgo	109	789	8
8	Chalcatongo de Hidalgo	110	802	9
8	Magdalena Peñasco	375	989	10
8	Magdalena Peñasco	376	831	9
8	Magdalena Peñasco	377	942	10
8	San Agustín Tlacotepec	734	285	3
8	San Agustín Tlacotepec	735	387	4
8	San Andrés Cabecera Nueva	738	841	9
8	San Andrés Cabecera Nueva	739	516	6
8	San Andrés Cabecera Nueva	740	694	7
8	San Antonino Monte Verde	772	1792	18
8	San Antonino Monte Verde	773	654	7
8	San Antonino Monte Verde	774	1645	17
8	San Antonino Monte Verde	775	1236	13
8	San Antonio Sinicahua	789	1145	12
8	San Bartolomé Yucuañe	810	293	3
8	San Cristóbal Amoltepec	835	933	10
8	San Esteban Atatlahuca	847	950	10
8	San Esteban Atatlahuca	848	541	6
8	San Esteban Atatlahuca	849	849	9
8	San Esteban Atatlahuca	850	538	6
8	San Juan Achiutla	978	357	4
8	San Juan Ñumi	1205	1239	13

ANEXO CINCO



Distrito Electoral	Municipio	Sección electoral	Lista nominal ¹	1% ²
8	San Juan Ñumi	1206	1163	12
8	San Juan Ñumi	1207	890	9
8	San Juan Ñumi	1208	1056	11
8	San Juan Ñumi	1209	535	6
8	San Juan Teita	1225	385	4
8	San Martín Huamelulpam	1283	800	8
8	San Mateo Peñasco	1304	1021	11
8	San Mateo Peñasco	1305	560	6
8	San Miguel Achiutla	1319	485	5
8	San Miguel El Grande	1354	541	6
8	San Miguel El Grande	1355	715	8
8	San Miguel El Grande	1356	551	6
8	San Miguel El Grande	1357	510	6
8	San Miguel El Grande	1358	595	6
8	San Pablo Tijaltepec	1438	749	8
8	San Pablo Tijaltepec	1439	769	8
8	San Pedro Martir Yucuxaco	1496	718	8
8	San Pedro Martir Yucuxaco	1497	358	4
8	San Pedro Molinos	1512	532	6
8	San Sebastián Nicananduta	1613	1260	13
8	Santa Catarina Tayata	1677	573	6
8	Santa Catarina Ticua	1678	285	3
8	Santa Catarina Ticua	1679	490	5
8	Santa Catarina Yosonotu	1680	472	5
8	Santa Catarina Yosonotu	1681	207	3
8	Santa Catarina Yosonotu	1682	321	4
8	Santa Cruz Itundujia	1691	1128	12
8	Santa Cruz Itundujia	1692	552	6
8	Santa Cruz Itundujia	1693	1359	14
8	Santa Cruz Itundujia	1694	976	10
8	Santa Cruz Itundujia	1695	968	10
8	Santa Cruz Itundujia	1696	640	7
8	Santa Cruz Itundujia	1697	930	10
8	Santa Cruz Itundujia	1698	1617	17
8	Santa Cruz Nundaco	1702	2279	23
8	Santa Cruz Tacahua	1707	863	9
8	Santa Cruz Tayata	1708	462	5
8	Santa Lucía Monteverde	1771	739	8
8	Santa Lucía Monteverde	1772	657	7
8	Santa Lucía Monteverde	1773	948	10
8	Santa Lucía Monteverde	1774	1190	12
8	Santa Lucía Monteverde	1775	913	10
8	Santa María del Rosario	1828	391	4
8	Santa María Tataltepec	1905	170	2
8	Santa María Yolotepec	1935	334	4

ANEXO CINCO



Distrito Electoral	Municipio	Sección electoral	Lista nominal ¹	1% ²
8	Santa María Yosoyua	1936	1220	13
8	Santa María Yucuhiti	1937	1487	15
8	Santa María Yucuhiti	1938	1882	19
8	Santa María Yucuhiti	1939	1332	14
8	Santiago Amoltepec	1955	2200	22
8	Santiago Amoltepec	1956	1329	14
8	Santiago Amoltepec	1957	1513	16
8	Santiago Amoltepec	1958	1349	14
8	Santiago Amoltepec	1959	1415	15
8	Santiago Nundiche	2084	429	5
8	Santiago Nundiche	2085	363	4
8	Santiago Nuyoo	2086	616	7
8	Santiago Nuyoo	2087	859	9
8	Santiago Yosondua	2158	1404	15
8	Santiago Yosondua	2159	614	7
8	Santiago Yosondua	2160	875	9
8	Santiago Yosondua	2161	280	3
8	Santiago Yosondua	2162	851	9
8	Santiago Yosondua	2163	629	7
8	Santiago Yosondua	2164	1085	11
8	Santo Domingo Ixcatlán	2185	517	6
8	Santo Tomás Ocotepc	2262	1372	14
8	Santo Tomás Ocotepc	2263	1431	15
8	Heroica Ciudad de Tlaxiaco	2367	4089	41
8	Heroica Ciudad de Tlaxiaco	2368	2045	21
8	Heroica Ciudad de Tlaxiaco	2369	1609	17
8	Heroica Ciudad de Tlaxiaco	2370	1076	11
8	Heroica Ciudad de Tlaxiaco	2371	1768	18
8	Heroica Ciudad de Tlaxiaco	2372	1368	14
8	Heroica Ciudad de Tlaxiaco	2373	4863	49
8	Heroica Ciudad de Tlaxiaco	2374	3401	35
8	Heroica Ciudad de Tlaxiaco	2375	3187	32
8	Heroica Ciudad de Tlaxiaco	2376	1923	20
8	Heroica Ciudad de Tlaxiaco	2377	528	6
8	Heroica Ciudad de Tlaxiaco	2378	147	2
8	Heroica Ciudad de Tlaxiaco	2379	691	7
8	Heroica Ciudad de Tlaxiaco	2380	1353	14
8	Heroica Ciudad de Tlaxiaco	2381	1255	13
8	Heroica Ciudad de Tlaxiaco	2382	1670	17
8	Heroica Ciudad de Tlaxiaco	2383	1119	12
8	Heroica Ciudad de Tlaxiaco	2384	135	2
8	Heroica Ciudad de Tlaxiaco	2385	270	3
8	Heroica Ciudad de Tlaxiaco	2452	306	4
9	San Juan Comaltepec	1117	1065	11
9	San Juan Comaltepec	1118	986	10

ANEXO CINCO

Distrito Electoral	Municipio	Sección electoral	Lista nominal ¹	1% ²
9	San Juan Lalana	1177	1424	15
9	San Juan Lalana	1178	1881	19
9	San Juan Lalana	1179	1862	19
9	San Juan Lalana	1180	1179	12
9	San Juan Lalana	1181	1008	11
9	San Juan Lalana	1182	2429	25
9	San Juan Lalana	1183	2591	26
9	Santiago Choapam	1987	1291	13
9	Santiago Choapam	1988	1063	11
9	Santiago Choapam	1989	333	4
9	Santiago Choapam	1990	901	10
9	San Agustín Etlá	719	1703	18
9	San Agustín Etlá	720	1751	18
9	San Juan Bautista Guelache	999	837	9
9	San Juan Bautista Guelache	1000	897	9
9	San Juan Bautista Guelache	1001	3022	31
9	San Juan Bautista Jayacatlán	1002	1048	11
9	San Juan del Estado	1131	928	10
9	San Juan del Estado	1132	1158	12
9	San Juan Quiotepec	1217	1245	13
9	San Juan Quiotepec	1218	352	4
9	Abejones	1	710	8
9	Guelatao de Juárez	193	438	5
9	Ixtlán de Juárez	276	1177	12
9	Ixtlán de Juárez	277	1390	14
9	Ixtlán de Juárez	278	982	10
9	Ixtlán de Juárez	279	446	5
9	Ixtlán de Juárez	280	340	4
9	Ixtlán de Juárez	281	703	8
9	Ixtlán de Juárez	282	691	7
9	Natividad	458	398	4
9	Nuevo Zoquiapam	469	1208	13
9	San Andrés Solaga	757	651	7
9	San Andrés Solaga	758	617	7
9	San Andrés Yaa	762	316	4
9	San Baltazar Yatzachi El Bajo	795	200	2
9	San Baltazar Yatzachi El Bajo	796	148	2
9	San Baltazar Yatzachi El Bajo	797	173	2
9	San Bartolomé Zoogocho	811	253	3
9	San Cristóbal Lachirioag	836	1025	11
9	San Francisco Cajonos	874	369	4
9	San Ildefonso Villa Alta	914	1561	16
9	San Ildefonso Villa Alta	915	793	8
9	San Ildefonso Villa Alta	916	408	5
9	San Juan Atepec	979	569	6




ANEXO CINCO



Distrito Electoral	Municipio	Sección electoral	Lista nominal ¹	1% ²
9	San Juan Atepec	980	544	6
9	San Juan Chicomezuchil	1106	235	3
9	San Juan Evangelista Analco	1136	337	4
9	San Juan Juquila Vijanos	1168	596	6
9	San Juan Juquila Vijanos	1169	827	9
9	San Juan Petlapa	1213	965	10
9	San Juan Petlapa	1214	1028	11
9	San Juan Tabaa	1220	853	9
9	San Juan Yaee	1234	821	9
9	San Juan Yaee	1235	255	3
9	San Juan Yatzona	1236	341	4
9	San Mateo Cajonos	1296	445	5
9	San Melchor Betaza	1318	801	9
9	San Miguel Aloapam	1322	1260	13
9	San Miguel Aloapam	1323	402	5
9	San Miguel Amatlán	1333	185	2
9	San Miguel Amatlán	1335	544	6
9	San Miguel del Rio	1352	195	2
9	Villa Talea de Castro	1398	598	6
9	Villa Talea de Castro	1399	653	7
9	Villa Talea de Castro	1400	336	4
9	San Miguel Yotao	1416	494	5
9	San Pablo Macuiltianguis	1437	741	8
9	San Pablo Yaganiza	1448	771	8
9	San Pedro Cajonos	1458	845	9
9	San Pedro Yaneri	1601	707	8
9	San Pedro Yolox	1602	1403	15
9	San Pedro Yolox	1603	126	2
9	Santa Ana Yareni	1649	597	6
9	Santa Catarina Ixtepeji	1654	730	8
9	Santa Catarina Ixtepeji	1655	517	6
9	Santa Catarina Ixtepeji	1656	247	3
9	Santa Catarina Ixtepeji	1657	586	6
9	Santa Catarina Lachatao	1665	181	2
9	Santa Catarina Lachatao	1666	530	6
9	Santa Catarina Lachatao	1667	266	3
9	Santa María del Tule	1829	1425	15
9	Santa María del Tule	1830	876	9
9	Santa María del Tule	1831	1235	13
9	Santa María del Tule	1832	1938	20
9	Santa María del Tule	1833	1360	14
9	Santa María del Tule	2509	419	5
9	Santa María Jaltianguis	1873	456	5
9	Santa María Temaxcalapa	1907	744	8
9	Santa María Yalina	1933	221	3

ANEXO CINCO



Distrito Electoral	Municipio	Sección electoral	Lista nominal ¹	1% ²
9	Santa María Yavesia	1934	335	4
9	Santiago Camotlán	1976	917	10
9	Santiago Camotlán	1977	1359	14
9	Santiago Comaltepec	1991	737	8
9	Santiago Comaltepec	1992	216	3
9	Santiago Lalopa	2056	333	4
9	Santiago Laxopa	2060	444	5
9	Santiago Laxopa	2061	500	5
9	Santiago Xiacui	2148	572	6
9	Santiago Xiacui	2149	742	8
9	Santiago Zochila	2171	354	4
9	Santo Domingo Roayaga	2199	679	7
9	Santo Domingo Tomaltepec	2235	1112	12
9	Santo Domingo Tomaltepec	2236	1305	14
9	Santo Domingo Xagacia	2245	782	8
9	Tanetze de Zaragoza	2316	717	8
9	Tanetze de Zaragoza	2317	524	6
9	Teococuilco de Marcos Pérez	2324	809	9
9	Tlaxiactac de Cabrera	2363	1777	18
9	Tlaxiactac de Cabrera	2364	2912	30
9	Tlaxiactac de Cabrera	2365	1983	20
9	Tlaxiactac de Cabrera	2366	1765	18
9	Capulalpam de Mendez	2407	1183	12
9	Villa Hidalgo Yalalag	2417	556	6
9	Villa Hidalgo Yalalag	2418	812	9
9	San Pablo Etla	1423	2512	26
9	San Pablo Etla	1424	6342	64
9	San Pablo Etla	1425	2757	28
10	Santiago Yaveo	2151	646	7
10	Santiago Yaveo	2152	505	6
10	Santiago Yaveo	2153	2188	22
10	Santiago Yaveo	2154	1055	11
10	Santiago Yaveo	2155	975	10
10	Asunción Cacalotepec	39	679	7
10	Asunción Cacalotepec	40	480	5
10	Asunción Cacalotepec	41	641	7
10	Matías Romero Avendaño	416	629	7
10	Matías Romero Avendaño	2515	340	4
10	Mixistlán de La Reforma	454	1392	14
10	Mixistlán de La Reforma	455	421	5
10	San Juan Cotzocón	1119	2497	25
10	San Juan Cotzocón	1120	1552	16
10	San Juan Cotzocón	1121	1008	11
10	San Juan Cotzocón	1122	1646	17
10	San Juan Cotzocón	1123	1583	16

ANEXO CINCO

Distrito Electoral	Municipio	Sección electoral	Lista nominal ¹	1% ²
10	San Juan Cotzocón	1124	4020	41
10	San Juan Cotzocón	1125	1536	16
10	San Juan Cotzocón	1126	1544	16
10	San Juan Cotzocón	1127	1623	17
10	San Juan Cotzocón	1128	363	4
10	San Juan Guichicovi	1139	954	10
10	San Juan Guichicovi	1140	1010	11
10	San Juan Guichicovi	1141	1212	13
10	San Juan Guichicovi	1142	1571	16
10	San Juan Guichicovi	1143	555	6
10	San Juan Guichicovi	1145	960	10
10	San Juan Guichicovi	1146	573	6
10	San Juan Guichicovi	1147	813	9
10	San Juan Guichicovi	1148	757	8
10	San Juan Guichicovi	1149	898	9
10	San Juan Guichicovi	1150	907	10
10	San Juan Guichicovi	1151	1191	12
10	San Juan Guichicovi	1152	659	7
10	San Juan Guichicovi	1153	760	8
10	San Juan Guichicovi	1154	1148	12
10	San Juan Guichicovi	1155	1081	11
10	San Juan Guichicovi	1156	1139	12
10	San Juan Guichicovi	1157	1276	13
10	San Juan Guichicovi	1158	1318	14
10	San Juan Guichicovi	1159	1057	11
10	San Juan Guichicovi	1160	1364	14
10	San Juan Guichicovi	1161	1057	11
10	San Juan Juquila Mixes	1164	720	8
10	San Juan Juquila Mixes	1165	635	7
10	San Juan Juquila Mixes	1166	343	4
10	San Juan Juquila Mixes	1167	935	10
10	San Juan Mazatlán	1184	1822	19
10	San Juan Mazatlán	1185	1664	17
10	San Juan Mazatlán	1186	1867	19
10	San Juan Mazatlán	1187	1888	19
10	San Juan Mazatlán	1188	447	5
10	San Juan Mazatlán	1189	1928	20
10	San Juan Mazatlán	1190	997	10
10	San Juan Mazatlán	1191	1465	15
10	San Juan Mazatlán	1192	848	9
10	San Lucas Camotlán	1253	2053	21
10	San Miguel Quetzaltepec	1368	2502	26
10	San Miguel Quetzaltepec	1369	1670	17
10	San Miguel Quetzaltepec	1370	1088	11
10	San Pedro Ocotepéc	1515	1369	14



CONSEJO GENERAL
OAXACA DE JUÁREZ, OAX.

ANEXO CINCO

Distrito Electoral	Municipio	Sección electoral	Lista nominal ¹	1% ²
10	San Pedro y San Pablo Ayutla	1585	1080	11
10	San Pedro y San Pablo Ayutla	1586	1444	15
10	San Pedro y San Pablo Ayutla	1587	1100	11
10	San Pedro y San Pablo Ayutla	1588	308	4
10	Santa María Alotepec	1778	1296	13
10	Santa María Alotepec	1779	790	8
10	Santa María Tepantlali	1911	1514	16
10	Santa María Tepantlali	1912	1063	11
10	Santa María Tlahuitoltepec	1914	1753	18
10	Santa María Tlahuitoltepec	1915	1786	18
10	Santa María Tlahuitoltepec	1916	1768	18
10	Santa María Tlahuitoltepec	1917	1394	14
10	Santiago Atitlán	1969	1234	13
10	Santiago Atitlán	1970	1147	12
10	Santiago Ixcuintepec	2004	1105	12
10	Santiago Zacatepec	2167	805	9
10	Santiago Zacatepec	2168	818	9
10	Santiago Zacatepec	2169	1029	11
10	Santiago Zacatepec	2170	776	8
10	Santo Domingo Tepuxtepec	2231	2347	24
10	Santo Domingo Tepuxtepec	2232	1159	12
10	Santo Domingo Tepuxtepec	2233	428	5
10	Tamazulapam del Espíritu Santo	2311	1828	19
10	Tamazulapam del Espíritu Santo	2312	1096	11
10	Tamazulapam del Espíritu Santo	2313	632	7
10	Tamazulapam del Espíritu Santo	2314	1014	11
10	Tamazulapam del Espíritu Santo	2315	725	8
10	Totontepec Villa de Morelos	2386	1055	11
10	Totontepec Villa de Morelos	2387	713	8
10	Totontepec Villa de Morelos	2388	952	10
10	Totontepec Villa de Morelos	2389	801	9
10	Totontepec Villa de Morelos	2390	331	4
11	El Barrio de La Soledad	77	2238	23
11	El Barrio de La Soledad	78	936	10
11	El Barrio de La Soledad	79	1777	18
11	El Barrio de La Soledad	80	1043	11
11	El Barrio de La Soledad	81	151	2
11	El Barrio de La Soledad	82	1003	11
11	El Barrio de La Soledad	83	603	7
11	El Barrio de La Soledad	84	1162	12
11	El Barrio de La Soledad	85	439	5
11	El Barrio de La Soledad	86	1065	11
11	Chahuites	97	1017	11
11	Chahuites	98	1630	17
11	Chahuites	99	972	10



Handwritten blue scribbles and lines on the right side of the page, including a large vertical mark and a smaller mark near the bottom.

ANEXO CINCO



Distrito Electoral	Municipio	Sección electoral	Lista nominal ¹	1% ²
11	Chahuities	100	1218	13
11	Chahuities	101	1132	12
11	Chahuities	102	1286	13
11	Chahuities	103	1188	12
11	Matías Romero Avendaño	397	1729	18
11	Matías Romero Avendaño	398	867	9
11	Matías Romero Avendaño	399	1305	14
11	Matías Romero Avendaño	400	2300	23
11	Matías Romero Avendaño	401	933	10
11	Matías Romero Avendaño	402	848	9
11	Matías Romero Avendaño	403	1197	12
11	Matías Romero Avendaño	404	1049	11
11	Matías Romero Avendaño	405	928	10
11	Matías Romero Avendaño	406	1312	14
11	Matías Romero Avendaño	407	2153	22
11	Matías Romero Avendaño	408	1883	19
11	Matías Romero Avendaño	409	1466	15
11	Matías Romero Avendaño	410	1209	13
11	Matías Romero Avendaño	411	893	9
11	Matías Romero Avendaño	412	1139	12
11	Matías Romero Avendaño	413	507	6
11	Matías Romero Avendaño	414	924	10
11	Matías Romero Avendaño	415	1752	18
11	Matías Romero Avendaño	417	775	8
11	Matías Romero Avendaño	418	331	4
11	Matías Romero Avendaño	419	561	6
11	Matías Romero Avendaño	420	2298	23
11	Matías Romero Avendaño	421	242	3
11	Reforma de Pineda	661	1131	12
11	Reforma de Pineda	662	1167	12
11	San Juan Guichicovi	1144	1179	12
11	San Miguel Chimalapa	1338	907	10
11	San Miguel Chimalapa	1339	715	8
11	San Miguel Chimalapa	1340	605	7
11	San Miguel Chimalapa	1342	488	5
11	San Miguel Chimalapa	1343	1225	13
11	San Miguel Chimalapa	1344	1377	14
11	San Pedro Tapanatepec	1544	1303	14
11	San Pedro Tapanatepec	1545	1468	15
11	San Pedro Tapanatepec	1546	1026	11
11	San Pedro Tapanatepec	1547	974	10
11	San Pedro Tapanatepec	1548	1438	15
11	San Pedro Tapanatepec	1549	1492	15
11	San Pedro Tapanatepec	1550	2063	21
11	San Pedro Tapanatepec	1551	212	3

ANEXO CINCO



Distrito Electoral	Municipio	Sección electoral	Lista nominal ¹	1% ²
11	San Pedro Tapanatepec	1552	673	7
11	Santa María Chimalapa	1810	2048	21
11	Santa María Chimalapa	1811	860	9
11	Santa María Chimalapa	1812	1065	11
11	Santa María Chimalapa	1813	257	3
11	Santa María Chimalapa	1814	165	2
11	Santa María Chimalapa	1815	899	9
11	Santa María Petapa	1888	755	8
11	Santa María Petapa	1889	1161	12
11	Santa María Petapa	1890	1551	16
11	Santa María Petapa	1891	1413	15
11	Santa María Petapa	1892	1112	12
11	Santa María Petapa	1893	1824	19
11	Santa María Petapa	1894	1436	15
11	Santa María Petapa	1895	1451	15
11	Santa María Petapa	1896	703	8
11	Santa María Petapa	1897	670	7
11	Santiago Niltepec	2077	569	6
11	Santiago Niltepec	2078	734	8
11	Santiago Niltepec	2079	1021	11
11	Santiago Niltepec	2080	824	9
11	Santiago Niltepec	2081	470	5
11	Santiago Niltepec	2082	188	2
11	Santiago Niltepec	2083	588	6
11	Santo Domingo Ingenio	2180	860	9
11	Santo Domingo Ingenio	2181	2040	21
11	Santo Domingo Ingenio	2182	1812	19
11	Santo Domingo Ingenio	2183	660	7
11	Santo Domingo Ingenio	2184	1417	15
11	Santo Domingo Petapa	2190	910	10
11	Santo Domingo Petapa	2191	1284	13
11	Santo Domingo Petapa	2192	1384	14
11	Santo Domingo Petapa	2193	1199	12
11	Santo Domingo Petapa	2194	748	8
11	Santo Domingo Petapa	2195	689	7
11	Santo Domingo Petapa	2196	367	4
11	Santo Domingo Petapa	2197	176	2
11	Santo Domingo Petapa	2198	232	3
11	Santo Domingo Zanatepec	2249	1123	12
11	Santo Domingo Zanatepec	2250	1439	15
11	Santo Domingo Zanatepec	2251	1432	15
11	Santo Domingo Zanatepec	2252	1083	11
11	Santo Domingo Zanatepec	2253	1459	15
11	Santo Domingo Zanatepec	2254	631	7
11	Santo Domingo Zanatepec	2255	930	10

ANEXO CINCO

Distrito Electoral	Municipio	Sección electoral	Lista nominal ¹	1% ²
11	Santo Domingo Zanatepec	2256	113	2
11	Santo Domingo Zanatepec	2257	1163	12
12	Oaxaca de Juárez	524	3542	36
12	Oaxaca de Juárez	542	1264	13
12	Oaxaca de Juárez	547	1212	13
12	Oaxaca de Juárez	548	731	8
12	Oaxaca de Juárez	549	454	5
12	Oaxaca de Juárez	553	1511	16
12	Oaxaca de Juárez	554	923	10
12	Oaxaca de Juárez	555	911	10
12	Oaxaca de Juárez	556	673	7
12	Oaxaca de Juárez	557	886	9
12	Oaxaca de Juárez	560	2719	28
12	Oaxaca de Juárez	561	1190	12
12	Oaxaca de Juárez	562	1045	11
12	Oaxaca de Juárez	563	951	10
12	Oaxaca de Juárez	564	1257	13
12	Oaxaca de Juárez	565	826	9
12	Oaxaca de Juárez	566	1095	11
12	Oaxaca de Juárez	567	698	7
12	Oaxaca de Juárez	568	1146	12
12	Oaxaca de Juárez	569	983	10
12	Oaxaca de Juárez	570	873	9
12	Oaxaca de Juárez	571	605	7
12	Oaxaca de Juárez	572	804	9
12	Oaxaca de Juárez	573	769	8
12	Oaxaca de Juárez	574	1269	13
12	Oaxaca de Juárez	575	1440	15
12	Oaxaca de Juárez	576	1795	18
12	Oaxaca de Juárez	577	1491	15
12	Oaxaca de Juárez	578	2180	22
12	Oaxaca de Juárez	579	1656	17
12	Oaxaca de Juárez	580	1152	12
12	Oaxaca de Juárez	581	1156	12
12	Oaxaca de Juárez	582	1228	13
12	Oaxaca de Juárez	583	1120	12
12	Oaxaca de Juárez	584	819	9
12	Oaxaca de Juárez	585	845	9
12	Oaxaca de Juárez	586	1136	12
12	Oaxaca de Juárez	587	1314	14
12	Oaxaca de Juárez	588	1038	11
12	Oaxaca de Juárez	589	1218	13
12	Oaxaca de Juárez	590	1293	13
12	Oaxaca de Juárez	591	1167	12
12	Oaxaca de Juárez	592	1338	14



CONSEJO GENERAL
OAXACA DE JUÁREZ, OAX.

}

}

ANEXO CINCO



Distrito Electoral	Municipio	Sección electoral	Lista nominal ¹	1% ²
12	Oaxaca de Juárez	593	3484	35
12	Oaxaca de Juárez	594	1848	19
12	Oaxaca de Juárez	595	1282	13
12	Oaxaca de Juárez	596	1957	20
12	Oaxaca de Juárez	597	1481	15
12	Oaxaca de Juárez	598	663	7
12	Oaxaca de Juárez	599	718	8
12	Oaxaca de Juárez	600	1537	16
12	Oaxaca de Juárez	601	1028	11
12	Oaxaca de Juárez	602	1330	14
12	Oaxaca de Juárez	603	673	7
12	Oaxaca de Juárez	604	1039	11
12	Oaxaca de Juárez	605	1408	15
12	Oaxaca de Juárez	606	1084	11
12	Oaxaca de Juárez	607	1273	13
12	Oaxaca de Juárez	608	848	9
12	Oaxaca de Juárez	609	3150	32
12	Oaxaca de Juárez	610	838	9
12	Oaxaca de Juárez	611	1120	12
12	Oaxaca de Juárez	612	1138	12
12	Oaxaca de Juárez	613	963	10
12	Oaxaca de Juárez	614	1092	11
12	Oaxaca de Juárez	615	1266	13
12	Oaxaca de Juárez	2480	2424	25
12	Oaxaca de Juárez	2481	2258	23
12	San Agustín Yatareni	736	2414	25
12	San Agustín Yatareni	737	1204	13
12	San Sebastián Tutla	1627	4262	43
12	San Sebastián Tutla	1628	1559	16
12	San Sebastián Tutla	1629	738	8
12	San Sebastián Tutla	1630	1100	11
12	San Sebastián Tutla	1631	1056	11
12	San Sebastián Tutla	1632	1076	11
12	San Sebastián Tutla	1633	2921	30
12	Santa Cruz Amilpas	1686	2603	27
12	Santa Cruz Amilpas	1687	1099	11
12	Santa Cruz Amilpas	1688	2988	30
12	Santa Cruz Amilpas	1689	1124	12
12	Santa Cruz Amilpas	2508	2352	24
12	Santa Lucía del Camino	1746	1143	12
12	Santa Lucía del Camino	1747	445	5
12	Santa Lucía del Camino	1748	1141	12
12	Santa Lucía del Camino	1749	620	7
12	Santa Lucía del Camino	1750	1077	11
12	Santa Lucía del Camino	1752	1449	15

ANEXO CINCO

Distrito Electoral	Municipio	Sección electoral	Lista nominal ¹	1% ²
12	Santa Lucía del Camino	1753	1285	13
12	Santa Lucía del Camino	1754	1428	15
12	Santa Lucía del Camino	1755	1676	17
12	Santa Lucía del Camino	1756	1162	12
12	Santa Lucía del Camino	1757	1506	16
12	Santa Lucía del Camino	1758	1565	16
12	Santa Lucía del Camino	1759	1816	19
12	Santa Lucía del Camino	1760	2600	26
12	Santa Lucía del Camino	1761	3094	31
12	Santa Lucía del Camino	1763	1220	13
12	Santa Lucía del Camino	1764	1084	11
12	Santa Lucía del Camino	1765	1487	15
12	Santa Lucía del Camino	1766	1152	12
12	Santa Lucía del Camino	1767	2943	30
12	Santa Lucía del Camino	1768	1011	11
12	Santa Lucía del Camino	2528	2061	21
12	Santa Lucía del Camino	2529	1183	12
12	Santa Lucía del Camino	2530	2594	26
12	Santa Lucía del Camino	2531	1965	20
12	Santa Lucía del Camino	2532	1862	19
13	San Andrés Huayapam	747	2298	23
13	San Andrés Huayapam	748	1992	20
13	Oaxaca de Juárez	472	3104	32
13	Oaxaca de Juárez	473	1798	18
13	Oaxaca de Juárez	474	1865	19
13	Oaxaca de Juárez	475	1880	19
13	Oaxaca de Juárez	476	1852	19
13	Oaxaca de Juárez	477	2463	25
13	Oaxaca de Juárez	478	3774	38
13	Oaxaca de Juárez	479	1828	19
13	Oaxaca de Juárez	480	2002	21
13	Oaxaca de Juárez	481	3957	40
13	Oaxaca de Juárez	483	1663	17
13	Oaxaca de Juárez	484	1413	15
13	Oaxaca de Juárez	485	1323	14
13	Oaxaca de Juárez	486	1270	13
13	Oaxaca de Juárez	487	1947	20
13	Oaxaca de Juárez	488	1738	18
13	Oaxaca de Juárez	489	1600	16
13	Oaxaca de Juárez	490	1416	15
13	Oaxaca de Juárez	491	1405	15
13	Oaxaca de Juárez	492	1650	17
13	Oaxaca de Juárez	493	4097	41
13	Oaxaca de Juárez	494	2018	21
13	Oaxaca de Juárez	495	1804	19



/

X

ANEXO CINCO

Distrito Electoral	Municipio	Sección electoral	Lista nominal ¹	1% ²
13	Oaxaca de Juárez	496	1284	13
13	Oaxaca de Juárez	497	1272	13
13	Oaxaca de Juárez	498	1232	13
13	Oaxaca de Juárez	499	1298	13
13	Oaxaca de Juárez	500	4213	43
13	Oaxaca de Juárez	501	1737	18
13	Oaxaca de Juárez	502	2503	26
13	Oaxaca de Juárez	503	970	10
13	Oaxaca de Juárez	504	1659	17
13	Oaxaca de Juárez	505	1265	13
13	Oaxaca de Juárez	506	1024	11
13	Oaxaca de Juárez	507	1693	17
13	Oaxaca de Juárez	508	1067	11
13	Oaxaca de Juárez	509	1271	13
13	Oaxaca de Juárez	510	1300	13
13	Oaxaca de Juárez	511	1504	16
13	Oaxaca de Juárez	512	1142	12
13	Oaxaca de Juárez	513	1330	14
13	Oaxaca de Juárez	514	1463	15
13	Oaxaca de Juárez	515	884	9
13	Oaxaca de Juárez	516	970	10
13	Oaxaca de Juárez	517	1121	12
13	Oaxaca de Juárez	518	988	10
13	Oaxaca de Juárez	519	1192	12
13	Oaxaca de Juárez	520	948	10
13	Oaxaca de Juárez	521	1898	19
13	Oaxaca de Juárez	522	1147	12
13	Oaxaca de Juárez	523	1102	12
13	Oaxaca de Juárez	525	878	9
13	Oaxaca de Juárez	526	991	10
13	Oaxaca de Juárez	527	1232	13
13	Oaxaca de Juárez	528	1565	16
13	Oaxaca de Juárez	529	1108	12
13	Oaxaca de Juárez	530	1042	11
13	Oaxaca de Juárez	531	704	8
13	Oaxaca de Juárez	532	892	9
13	Oaxaca de Juárez	533	471	5
13	Oaxaca de Juárez	534	991	10
13	Oaxaca de Juárez	535	1319	14
13	Oaxaca de Juárez	536	711	8
13	Oaxaca de Juárez	537	1054	11
13	Oaxaca de Juárez	538	1034	11
13	Oaxaca de Juárez	539	820	9
13	Oaxaca de Juárez	540	2205	23
13	Oaxaca de Juárez	541	2498	25



ANEXO CINCO

Distrito Electoral	Municipio	Sección electoral	Lista nominal ¹	1% ²
13	Oaxaca de Juárez	544	1148	12
13	Oaxaca de Juárez	545	780	8
13	Oaxaca de Juárez	546	642	7
13	Oaxaca de Juárez	550	498	5
13	Oaxaca de Juárez	551	890	9
13	Oaxaca de Juárez	552	1279	13
13	Oaxaca de Juárez	558	866	9
13	Oaxaca de Juárez	559	1799	18
13	Oaxaca de Juárez	616	4760	48
13	Oaxaca de Juárez	2454	220	3
13	Oaxaca de Juárez	2470	1012	11
13	Oaxaca de Juárez	2471	970	10
13	Oaxaca de Juárez	2472	1143	12
13	Oaxaca de Juárez	2473	622	7
13	Oaxaca de Juárez	2474	1788	18
13	Oaxaca de Juárez	2475	827	9
13	Oaxaca de Juárez	2476	1338	14
13	Oaxaca de Juárez	2477	1565	16
13	Oaxaca de Juárez	2478	2315	24
13	Oaxaca de Juárez	2479	1440	15
13	Oaxaca de Juárez	2541	2841	29
13	Oaxaca de Juárez	2542	2869	29
13	Oaxaca de Juárez	2543	1232	13
14	Guadalupe Etla	192	2257	23
14	Magdalena Apasco	365	1382	14
14	Magdalena Apasco	366	3257	33
14	Magdalena Apasco	367	673	7
14	Magdalena Apasco	368	590	6
14	Nazareno Etla	459	1945	20
14	Nazareno Etla	460	1579	16
14	Reyes Etla	666	1769	18
14	Reyes Etla	667	858	9
14	Reyes Etla	2501	424	5
14	San Andrés Zautla	764	1920	20
14	San Andrés Zautla	765	1322	14
14	San Lorenzo Cacaotepec	1243	3384	34
14	San Lorenzo Cacaotepec	1244	1948	20
14	San Lorenzo Cacaotepec	1245	2215	23
14	San Lorenzo Cacaotepec	1246	3504	36
14	San Lorenzo Cacaotepec	1247	1203	13
14	Santiago Suchilquitongo	2112	2215	23
14	Santiago Suchilquitongo	2113	2140	22
14	Santiago Suchilquitongo	2114	1901	20
14	Santiago Suchilquitongo	2115	682	7
14	Santiago Suchilquitongo	2116	1248	13



CONSEJO GENERAL
OAXACA DE JUÁREZ, OAX.

ANEXO CINCO

Distrito Electoral	Municipio	Sección electoral	Lista nominal ¹	% ²
14	Santo Tomás Mazaltepec	2261	1868	19
14	Soledad Etla	2301	2361	24
14	Soledad Etla	2302	1046	11
14	Soledad Etla	2303	1745	18
14	Villa de Etla	2408	1434	15
14	Villa de Etla	2409	1630	17
14	Villa de Etla	2410	2912	30
14	Villa de Etla	2411	2494	25
14	San Andrés Ixtlahuaca	749	1286	13
14	San Felipe Tejalapam	862	1571	16
14	San Felipe Tejalapam	863	1583	16
14	San Felipe Tejalapam	864	1537	16
14	San Felipe Tejalapam	865	1049	11
14	San Pedro Ixtlahuaca	1482	3197	32
14	San Pedro Ixtlahuaca	1483	6602	67
14	San Jacinto Amilpas	917	3524	36
14	San Jacinto Amilpas	918	3400	34
14	San Jacinto Amilpas	2482	2309	24
14	San Jacinto Amilpas	2483	1278	13
14	San Jacinto Amilpas	2484	1793	18
14	Santa María Atzompa	1784	11396	114
14	Santa María Atzompa	1786	2238	23
14	Santa María Atzompa	2485	2642	27
14	Santa María Atzompa	2486	2389	24
14	Santa María Atzompa	2487	1000	10
14	Santa María Atzompa	2488	1524	16
14	Santa María Atzompa	2489	578	6
14	Santa María Atzompa	2490	1467	15
14	Santa María Atzompa	2491	1346	14
14	Santa María Atzompa	2492	1305	14
14	Santa María Atzompa	2517	1583	16
15	Cuilapam de Guerrero	147	2771	28
15	Cuilapam de Guerrero	148	6541	66
15	Cuilapam de Guerrero	149	2531	26
15	Cuilapam de Guerrero	150	1703	18
15	Cuilapam de Guerrero	151	3703	38
15	Cuilapam de Guerrero	152	2055	21
15	Cuilapam de Guerrero	2455	396	4
15	San Raymundo Jalpan	1605	2106	22
15	Santa Cruz Xoxocotlán	37	1282	13
15	Santa Cruz Xoxocotlán	38	1375	14
15	Santa Cruz Xoxocotlán	1712	1448	15
15	Santa Cruz Xoxocotlán	1713	1667	17
15	Santa Cruz Xoxocotlán	1714	1536	16
15	Santa Cruz Xoxocotlán	1715	2276	23



ANEXO CINCO

Distrito Electoral	Municipio	Sección electoral	Lista nominal ¹	1% ²
15	Santa Cruz Xoxocotlán	1716	2196	22
15	Santa Cruz Xoxocotlán	1717	2709	28
15	Santa Cruz Xoxocotlán	1718	5369	54
15	Santa Cruz Xoxocotlán	1719	2739	28
15	Santa Cruz Xoxocotlán	1720	8423	85
15	Santa Cruz Xoxocotlán	1721	3519	36
15	Santa Cruz Xoxocotlán	1723	4195	42
15	Santa Cruz Xoxocotlán	1724	2397	24
15	Santa Cruz Xoxocotlán	1726	5205	53
15	Santa Cruz Xoxocotlán	1727	4639	47
15	Santa Cruz Xoxocotlán	1728	6754	68
15	Santa Cruz Xoxocotlán	1729	2444	25
15	Santa Cruz Xoxocotlán	2505	713	8
15	Santa Cruz Xoxocotlán	2526	1377	14
15	Santa Cruz Xoxocotlán	2527	2410	25
15	Santa Cruz Xoxocotlán	2536	1149	12
15	Santa Cruz Xoxocotlán	2537	2417	25
15	Santa Cruz Xoxocotlán	2538	2163	22
15	Santa Cruz Xoxocotlán	2539	2137	22
15	Santa Cruz Xoxocotlán	2540	2342	24
15	Villa de Zaachila	2423	3440	35
15	Villa de Zaachila	2424	3040	31
15	Villa de Zaachila	2425	1575	16
15	Villa de Zaachila	2426	4200	42
15	Villa de Zaachila	2427	1961	20
15	Villa de Zaachila	2428	17965	180
15	Villa de Zaachila	2429	452	5
15	Ánimas Trujano	35	1490	15
15	Ánimas Trujano	36	2013	21
15	Santa María Coyotepec	1827	2540	26
16	Cienega de Zimatlán	111	1288	13
16	Cienega de Zimatlán	112	1246	13
16	San Antonino El Alto	770	1685	17
16	San Antonino El Alto	771	241	3
16	San Antonio Huitepec	782	552	6
16	San Antonio Huitepec	783	721	8
16	San Antonio Huitepec	784	94	1
16	San Antonio Huitepec	785	242	3
16	San Antonio Huitepec	786	316	4
16	San Antonio Huitepec	787	239	3
16	San Pablo Cuatro Venados	1422	1057	11
16	Santa Catarina Quiane	1675	1650	17
16	Santa Inés del Monte	1741	1917	20
16	Santiago Tlazoyaltepec	2456	1060	11
16	Trinidad Zaachila	2391	1518	16



ANEXO CINCO

Distrito Electoral	Municipio	Sección electoral	Lista nominal ¹	1% ²
16	Trinidad Zaachila	2392	1090	11
16	Santa Inés Yatzeche	1742	780	8
16	San Francisco Cahuacua	871	1044	11
16	San Francisco Cahuacua	872	507	6
16	San Francisco Cahuacua	873	845	9
16	San Lorenzo Texmelucán	1249	2945	30
16	San Lorenzo Texmelucán	1250	2453	25
16	Santa María Zaniza	1950	1472	15
16	Santiago Textitlán	2133	2341	24
16	Santiago Textitlán	2134	573	6
16	Santo Domingo Teojomulco	2229	2060	21
16	Santo Domingo Teojomulco	2230	1543	16
16	San Mateo Yucutindoo	2430	474	5
16	San Mateo Yucutindoo	2431	1810	19
16	San Jacinto Tlacotepec	920	1706	18
16	Santa Cruz Zenzontepec	1730	1541	16
16	Santa Cruz Zenzontepec	1731	1317	14
16	Santa Cruz Zenzontepec	1732	1555	16
16	Santa Cruz Zenzontepec	1733	1882	19
16	Santa Cruz Zenzontepec	1734	2037	21
16	Santa Cruz Zenzontepec	1735	584	6
16	Santa Cruz Zenzontepec	1736	1634	17
16	Santa Cruz Zenzontepec	1737	1998	20
16	Santiago Minas	2071	1138	12
16	Ayoquezco de Aldama	70	1741	18
16	Ayoquezco de Aldama	71	932	10
16	Ayoquezco de Aldama	72	1104	12
16	Ayoquezco de Aldama	73	301	4
16	Magdalena Mixtepec	373	857	9
16	San Bernardo Mixtepec	812	756	8
16	San Bernardo Mixtepec	813	1347	14
16	San Francisco Sola	899	1372	14
16	San Ildefonso Sola	913	670	7
16	San Miguel Mixtepec	1361	922	10
16	San Miguel Mixtepec	1362	1151	12
16	San Pablo Huixtepec	1431	1525	16
16	San Pablo Huixtepec	1432	1372	14
16	San Pablo Huixtepec	1433	1326	14
16	San Pablo Huixtepec	1434	1242	13
16	San Pablo Huixtepec	1435	1015	11
16	San Pablo Huixtepec	1436	1280	13
16	San Vicente Lachixio	1639	2170	22
16	Santa Ana Tlapacoyan	1647	976	10
16	Santa Ana Tlapacoyan	1648	678	7
16	Santa Cruz Mixtepec	1699	1131	12



ANEXO CINCO



Distrito Electoral	Municipio	Sección electoral	Lista nominal ¹	1% ²
16	Santa Cruz Mixtepec	1700	530	6
16	Santa Cruz Mixtepec	1701	1102	12
16	Santa Gertrudis	1738	1171	12
16	Santa Gertrudis	1739	1044	11
16	Santa Gertrudis	1740	307	4
16	Santa María Lachixio	1874	1207	13
16	Santa María Sola	1904	1214	13
16	Villa Sola de Vega	2291	660	7
16	Villa Sola de Vega	2292	1852	19
16	Villa Sola de Vega	2293	1214	13
16	Villa Sola de Vega	2294	749	8
16	Villa Sola de Vega	2295	498	5
16	Villa Sola de Vega	2296	648	7
16	Villa Sola de Vega	2297	750	8
16	Villa Sola de Vega	2298	1088	11
16	Villa Sola de Vega	2299	786	8
16	Villa Sola de Vega	2300	1132	12
16	Zimatlán de Álvarez	2436	1410	15
16	Zimatlán de Álvarez	2437	2223	23
16	Zimatlán de Álvarez	2438	1197	12
16	Zimatlán de Álvarez	2439	1309	14
16	Zimatlán de Álvarez	2440	1557	16
16	Zimatlán de Álvarez	2441	2272	23
16	Zimatlán de Álvarez	2442	2894	29
16	Zimatlán de Álvarez	2443	564	6
16	Zimatlán de Álvarez	2444	355	4
16	Zimatlán de Álvarez	2445	728	8
16	Zimatlán de Álvarez	2446	509	6
16	Zimatlán de Álvarez	2447	1097	11
16	Zimatlán de Álvarez	2448	433	5
16	Zimatlán de Álvarez	2449	107	2
17	Magdalena Teitipac	378	1383	14
17	Magdalena Teitipac	379	1829	19
17	Rojas de Cuauhtémoc	668	948	10
17	San Baltazar Chichicapam	792	1152	12
17	San Baltazar Chichicapam	793	1095	11
17	San Bartolomé Quialana	809	2151	22
17	San Dionisio Ocotepéc	841	2010	21
17	San Dionisio Ocotepéc	842	3030	31
17	San Dionisio Ocotepéc	843	1676	17
17	San Dionisio Ocotepéc	844	440	5
17	San Dionisio Ocotepéc	845	1133	12
17	San Francisco Lachigolo	893	3203	33
17	San Jerónimo Tlacoahuaya	934	1199	12
17	San Jerónimo Tlacoahuaya	935	787	8

ANEXO CINCO

Distrito Electoral	Municipio	Sección electoral	Lista nominal ¹	1% ²
17	San Jerónimo Tlacoahuaya	936	1378	14
17	San Jerónimo Tlacoahuaya	937	1000	10
17	San Juan del Rio	1133	1137	12
17	San Juan Guelavía	1137	1477	15
17	San Juan Guelavía	1138	964	10
17	San Juan Teitipac	1226	1100	11
17	San Juan Teitipac	1227	859	9
17	San Lorenzo Albarradas	1241	1742	18
17	San Lorenzo Albarradas	1242	372	4
17	San Lucas Quiavini	1266	1490	15
17	San Miguel Tilquiapam	1407	1575	16
17	San Miguel Tilquiapam	1408	736	8
17	San Pablo Villa de Mitla	1440	1376	14
17	San Pablo Villa de Mitla	1441	1069	11
17	San Pablo Villa de Mitla	1442	1602	17
17	San Pablo Villa de Mitla	1443	1768	18
17	San Pablo Villa de Mitla	1444	1988	20
17	San Pablo Villa de Mitla	1445	329	4
17	San Pablo Villa de Mitla	1446	474	5
17	San Pablo Villa de Mitla	1447	1185	12
17	San Sebastián Abasolo	1606	1536	16
17	San Sebastián Teitipac	1626	1730	18
17	Santa Ana del Valle	1644	989	10
17	Santa Ana del Valle	1645	697	7
17	Santa Cruz Papalutla	1703	1626	17
17	Santa María Guelace	1838	644	7
17	Santa María Zoquitlán	1951	924	10
17	Santa María Zoquitlán	1952	887	9
17	Santa María Zoquitlán	1953	495	5
17	Santa María Zoquitlán	1954	189	2
17	Santiago Matatlán	2065	1101	12
17	Santiago Matatlán	2066	735	8
17	Santiago Matatlán	2067	966	10
17	Santiago Matatlán	2068	1358	14
17	Santiago Matatlán	2069	3690	37
17	Santo Domingo Albarradas	2172	621	7
17	Teotitlán del Valle	2331	1359	14
17	Teotitlán del Valle	2332	1284	13
17	Teotitlán del Valle	2333	1511	16
17	Teotitlán del Valle	2334	852	9
17	Tlacolula de Matamoros	2352	5737	58
17	Tlacolula de Matamoros	2353	5798	58
17	Tlacolula de Matamoros	2354	3171	32
17	Tlacolula de Matamoros	2355	1374	14
17	Tlacolula de Matamoros	2356	1122	12



ANEXO CINCO



Distrito Electoral	Municipio	Sección electoral	Lista nominal ¹	1% ²
17	Tlacolula de Matamoros	2357	1382	14
17	Tlacolula de Matamoros	2358	1964	20
17	Tlacolula de Matamoros	2359	578	6
17	Tlacolula de Matamoros	2360	852	9
17	Tlacolula de Matamoros	2361	416	5
17	Villa Díaz Ordaz	2412	1226	13
17	Villa Díaz Ordaz	2413	1051	11
17	Villa Díaz Ordaz	2414	1108	12
17	Villa Díaz Ordaz	2415	1278	13
17	Villa Díaz Ordaz	2416	301	4
17	Yaxe	2419	999	10
17	Yaxe	2420	1158	12
17	San Pedro Quiatoni	1535	885	9
17	San Pedro Quiatoni	1536	1294	13
17	San Pedro Quiatoni	1537	1579	16
17	San Pedro Quiatoni	1538	1216	13
17	San Pedro Quiatoni	1539	1843	19
17	San Pedro Quiatoni	1540	1466	15
17	San Pedro Totolapam	1561	1238	13
17	San Pedro Totolapam	1562	648	7
17	San Pedro Totolapam	1563	549	6
18	Asunción Tlacolulita	68	425	5
18	Asunción Tlacolulita	69	221	3
18	Guevea de Humboldt	194	1104	12
18	Guevea de Humboldt	195	1204	13
18	Guevea de Humboldt	196	1325	14
18	Guevea de Humboldt	197	417	5
18	Magdalena Tequisistlán	380	1221	13
18	Magdalena Tequisistlán	381	1255	13
18	Magdalena Tequisistlán	382	1911	20
18	Magdalena Tequisistlán	383	159	2
18	Magdalena Tequisistlán	384	130	2
18	Magdalena Tequisistlán	385	669	7
18	Magdalena Tlacotepec	386	1121	12
18	Nejapa de Madero	461	695	7
18	Nejapa de Madero	462	1054	11
18	Nejapa de Madero	463	972	10
18	Nejapa de Madero	464	831	9
18	Nejapa de Madero	465	869	9
18	Nejapa de Madero	466	775	8
18	Nejapa de Madero	467	237	3
18	Nejapa de Madero	468	443	5
18	San Bartolo Yautepec	803	511	6
18	San Carlos Yautepec	820	726	8
18	San Carlos Yautepec	821	1110	12

ANEXO CINCO



Distrito Electoral	Municipio	Sección electoral	Lista nominal ¹	1% ²
18	San Carlos Yautepec	822	300	3
18	San Carlos Yautepec	823	961	10
18	San Carlos Yautepec	824	1173	12
18	San Carlos Yautepec	825	431	5
18	San Carlos Yautepec	826	588	6
18	San Carlos Yautepec	827	563	6
18	San Carlos Yautepec	828	523	6
18	San Carlos Yautepec	829	1437	15
18	San Juan Lajarcia	1176	513	6
18	San Miguel Tenango	1402	635	7
18	San Pedro Huamelula	1465	910	10
18	San Pedro Huamelula	1466	938	10
18	San Pedro Huamelula	1467	190	2
18	San Pedro Huamelula	1468	1190	12
18	San Pedro Huamelula	1469	408	5
18	San Pedro Huamelula	1470	1726	18
18	San Pedro Huamelula	1471	2166	22
18	Santa Ana Tavela	1646	646	7
18	Santa María Ecatepec	1834	717	8
18	Santa María Ecatepec	1835	285	3
18	Santa María Ecatepec	1836	561	6
18	Santa María Ecatepec	1837	829	9
18	Santa María Guienagati	1839	1880	19
18	Santa María Guienagati	1840	462	5
18	Santa María Jalapa del Marques	1866	1489	15
18	Santa María Jalapa del Marques	1867	1162	12
18	Santa María Jalapa del Marques	1868	1679	17
18	Santa María Jalapa del Marques	1869	1499	15
18	Santa María Jalapa del Marques	1870	1816	19
18	Santa María Jalapa del Marques	1871	724	8
18	Santa María Jalapa del Marques	1872	1079	11
18	Santa María Mixtequilla	1875	941	10
18	Santa María Mixtequilla	1876	1566	16
18	Santa María Mixtequilla	1877	1177	12
18	Santa María Quiegolani	1903	1374	14
18	Santa María Totolapilla	1928	652	7
18	Santiago Astata	1965	1107	12
18	Santiago Astata	1966	827	9
18	Santiago Astata	1967	244	3
18	Santiago Astata	1968	934	10
18	Santiago Lachiguiri	2050	1152	12
18	Santiago Lachiguiri	2051	716	8
18	Santiago Lachiguiri	2052	705	8
18	Santiago Lachiguiri	2053	449	5
18	Santiago Lachiguiri	2055	583	6

ANEXO CINCO



Distrito Electoral	Municipio	Sección electoral	Lista nominal ¹	1% ²
18	Santiago Laollaga	2057	872	9
18	Santiago Laollaga	2058	1657	17
18	Santiago Laollaga	2059	301	4
18	Santo Domingo Tehuantepec	2054	623	7
18	Santo Domingo Tehuantepec	2200	2677	27
18	Santo Domingo Tehuantepec	2201	1564	16
18	Santo Domingo Tehuantepec	2202	1263	13
18	Santo Domingo Tehuantepec	2203	800	8
18	Santo Domingo Tehuantepec	2204	651	7
18	Santo Domingo Tehuantepec	2205	1610	17
18	Santo Domingo Tehuantepec	2206	1380	14
18	Santo Domingo Tehuantepec	2207	1008	11
18	Santo Domingo Tehuantepec	2208	766	8
18	Santo Domingo Tehuantepec	2209	846	9
18	Santo Domingo Tehuantepec	2210	1903	20
18	Santo Domingo Tehuantepec	2211	445	5
18	Santo Domingo Tehuantepec	2212	876	9
18	Santo Domingo Tehuantepec	2213	2067	21
18	Santo Domingo Tehuantepec	2214	1805	19
18	Santo Domingo Tehuantepec	2215	2076	21
18	Santo Domingo Tehuantepec	2216	1461	15
18	Santo Domingo Tehuantepec	2217	2127	22
18	Santo Domingo Tehuantepec	2218	4046	41
18	Santo Domingo Tehuantepec	2219	4367	44
18	Santo Domingo Tehuantepec	2220	1810	19
18	Santo Domingo Tehuantepec	2221	1926	20
18	Santo Domingo Tehuantepec	2222	885	9
18	Santo Domingo Tehuantepec	2223	762	8
18	Santo Domingo Tehuantepec	2224	2963	30
18	Santo Domingo Tehuantepec	2225	456	5
18	Santo Domingo Tehuantepec	2226	2045	21
18	Santo Domingo Tehuantepec	2227	1742	18
18	Santo Domingo Tehuantepec	2228	2001	21
18	Santo Domingo Tehuantepec	2510	194	2
18	Santo Domingo Tehuantepec	2511	351	4
18	Santo Domingo Tehuantepec	2512	945	10
18	Santo Domingo Chihuitán	2175	1272	13
19	Salina Cruz	670	3233	33
19	Salina Cruz	671	1552	16
19	Salina Cruz	672	1793	18
19	Salina Cruz	674	1488	15
19	Salina Cruz	675	1594	16
19	Salina Cruz	676	1133	12
19	Salina Cruz	677	1410	15
19	Salina Cruz	678	1841	19

ANEXO CINCO



CONSEJO GENERAL
OAXACA DE JUÁREZ, OAX.

Distrito Electoral	Municipio	Sección electoral	Lista nominal ¹	1% ²
19	Salina Cruz	679	2427	25
19	Salina Cruz	680	1461	15
19	Salina Cruz	681	1268	13
19	Salina Cruz	682	1549	16
19	Salina Cruz	683	2333	24
19	Salina Cruz	684	1958	20
19	Salina Cruz	685	1547	16
19	Salina Cruz	686	2953	30
19	Salina Cruz	687	1746	18
19	Salina Cruz	688	1460	15
19	Salina Cruz	689	1330	14
19	Salina Cruz	690	554	6
19	Salina Cruz	691	1131	12
19	Salina Cruz	692	1171	12
19	Salina Cruz	693	1743	18
19	Salina Cruz	694	1119	12
19	Salina Cruz	695	1081	11
19	Salina Cruz	696	923	10
19	Salina Cruz	697	1348	14
19	Salina Cruz	698	260	3
19	Salina Cruz	699	1171	12
19	Salina Cruz	700	1133	12
19	Salina Cruz	701	1178	12
19	Salina Cruz	702	916	10
19	Salina Cruz	703	1842	19
19	Salina Cruz	704	620	7
19	Salina Cruz	705	273	3
19	Salina Cruz	706	685	7
19	Salina Cruz	707	1018	11
19	Salina Cruz	708	2594	26
19	Salina Cruz	709	923	10
19	Salina Cruz	2461	1747	18
19	Salina Cruz	2462	2952	30
19	Salina Cruz	2463	2689	27
19	Salina Cruz	2464	3119	32
19	Heroica Villa de San Blas Atempa	814	1641	17
19	Heroica Villa de San Blas Atempa	815	3518	36
19	Heroica Villa de San Blas Atempa	816	1898	19
19	Heroica Villa de San Blas Atempa	817	1549	16
19	Heroica Villa de San Blas Atempa	819	2971	30
19	Heroica Villa de San Blas Atempa	2465	677	7
19	Heroica Villa de San Blas Atempa	2466	599	6
19	Heroica Villa de San Blas Atempa	2467	2329	24
19	San Pedro Comitancillo	1461	2120	22
19	San Pedro Comitancillo	1462	1552	16

ANEXO CINCO



Distrito Electoral	Municipio	Sección electoral	Lista nominal ¹	1% ²
19	San Pedro Huilotepec	1472	2461	25
19	Santa María Xadani	1929	1626	17
19	Santa María Xadani	1930	2076	21
19	Santa María Xadani	1931	2009	21
19	Santa María Xadani	1932	1337	14
19	Asunción Ixtaltepec	43	798	8
19	Asunción Ixtaltepec	44	898	9
19	Asunción Ixtaltepec	45	765	8
19	Asunción Ixtaltepec	46	1016	11
19	Asunción Ixtaltepec	47	1322	14
19	Asunción Ixtaltepec	48	804	9
19	Asunción Ixtaltepec	49	1035	11
19	Asunción Ixtaltepec	50	701	8
19	Asunción Ixtaltepec	51	1007	11
19	Asunción Ixtaltepec	52	883	9
19	Asunción Ixtaltepec	53	1002	11
19	Asunción Ixtaltepec	54	925	10
19	Asunción Ixtaltepec	55	214	3
19	Asunción Ixtaltepec	56	880	9
19	Ciudad Ixtepec	258	2053	21
19	Ciudad Ixtepec	259	952	10
19	Ciudad Ixtepec	260	758	8
19	Ciudad Ixtepec	261	1223	13
19	Ciudad Ixtepec	262	1746	18
19	Ciudad Ixtepec	263	760	8
19	Ciudad Ixtepec	264	1008	11
19	Ciudad Ixtepec	265	2733	28
19	Ciudad Ixtepec	266	592	6
19	Ciudad Ixtepec	267	812	9
19	Ciudad Ixtepec	268	806	9
19	Ciudad Ixtepec	269	1444	15
19	Ciudad Ixtepec	270	2023	21
19	Ciudad Ixtepec	271	1180	12
19	Ciudad Ixtepec	272	1243	13
19	Ciudad Ixtepec	273	1123	12
19	Ciudad Ixtepec	274	2335	24
20	San Mateo del Mar	1297	2402	25
20	San Mateo del Mar	1298	1923	20
20	San Mateo del Mar	1299	1771	18
20	San Mateo del Mar	1300	2296	23
20	San Mateo del Mar	1301	2086	21
20	El Espinal	180	901	10
20	El Espinal	181	884	9
20	El Espinal	182	1032	11
20	El Espinal	183	1369	14


ANEXO CINCO

Distrito Electoral	Municipio	Sección electoral	Lista nominal ¹	1% ²
20	El Espinal	184	1039	11
20	El Espinal	185	876	9
20	El Espinal	186	955	10
20	Heroica Ciudad de Juchitán de Zaragoza	283	2158	22
20	Heroica Ciudad de Juchitán de Zaragoza	284	5849	59
20	Heroica Ciudad de Juchitán de Zaragoza	285	2853	29
20	Heroica Ciudad de Juchitán de Zaragoza	286	1203	13
20	Heroica Ciudad de Juchitán de Zaragoza	287	1351	14
20	Heroica Ciudad de Juchitán de Zaragoza	288	1287	13
20	Heroica Ciudad de Juchitán de Zaragoza	289	1277	13
20	Heroica Ciudad de Juchitán de Zaragoza	291	1481	15
20	Heroica Ciudad de Juchitán de Zaragoza	292	1109	12
20	Heroica Ciudad de Juchitán de Zaragoza	293	1520	16
20	Heroica Ciudad de Juchitán de Zaragoza	294	3958	40
20	Heroica Ciudad de Juchitán de Zaragoza	295	855	9
20	Heroica Ciudad de Juchitán de Zaragoza	296	939	10
20	Heroica Ciudad de Juchitán de Zaragoza	297	704	8
20	Heroica Ciudad de Juchitán de Zaragoza	298	476	5
20	Heroica Ciudad de Juchitán de Zaragoza	299	1046	11
20	Heroica Ciudad de Juchitán de Zaragoza	300	2547	26
20	Heroica Ciudad de Juchitán de Zaragoza	301	1036	11
20	Heroica Ciudad de Juchitán de Zaragoza	302	1082	11
20	Heroica Ciudad de Juchitán de Zaragoza	303	1064	11
20	Heroica Ciudad de Juchitán de Zaragoza	304	1082	11
20	Heroica Ciudad de Juchitán de Zaragoza	305	600	6
20	Heroica Ciudad de Juchitán de Zaragoza	306	1085	11
20	Heroica Ciudad de Juchitán de Zaragoza	307	831	9
20	Heroica Ciudad de Juchitán de Zaragoza	308	723	8
20	Heroica Ciudad de Juchitán de Zaragoza	309	658	7
20	Heroica Ciudad de Juchitán de Zaragoza	310	1282	13
20	Heroica Ciudad de Juchitán de Zaragoza	311	1281	13
20	Heroica Ciudad de Juchitán de Zaragoza	312	1257	13
20	Heroica Ciudad de Juchitán de Zaragoza	313	1249	13
20	Heroica Ciudad de Juchitán de Zaragoza	314	960	10
20	Heroica Ciudad de Juchitán de Zaragoza	315	990	10
20	Heroica Ciudad de Juchitán de Zaragoza	316	1330	14
20	Heroica Ciudad de Juchitán de Zaragoza	317	956	10
20	Heroica Ciudad de Juchitán de Zaragoza	318	1199	12
20	Heroica Ciudad de Juchitán de Zaragoza	319	4279	43
20	Heroica Ciudad de Juchitán de Zaragoza	320	1467	15
20	Heroica Ciudad de Juchitán de Zaragoza	321	1850	19
20	Heroica Ciudad de Juchitán de Zaragoza	322	3112	32
20	Heroica Ciudad de Juchitán de Zaragoza	323	1015	11
20	Heroica Ciudad de Juchitán de Zaragoza	324	816	9
20	Heroica Ciudad de Juchitán de Zaragoza	325	1917	20



ANEXO CINCO

Distrito Electoral	Municipio	Sección electoral	Lista nominal ¹	1% ²
20	Heroica Ciudad de Juchitán de Zaragoza	326	2355	24
20	Heroica Ciudad de Juchitán de Zaragoza	327	936	10
20	Heroica Ciudad de Juchitán de Zaragoza	328	1000	10
20	Heroica Ciudad de Juchitán de Zaragoza	329	792	8
20	Heroica Ciudad de Juchitán de Zaragoza	330	2059	21
20	Heroica Ciudad de Juchitán de Zaragoza	331	2039	21
20	Heroica Ciudad de Juchitán de Zaragoza	332	601	7
20	Heroica Ciudad de Juchitán de Zaragoza	2468	2783	28
20	Heroica Ciudad de Juchitán de Zaragoza	2469	1131	12
20	San Dionisio del Mar	838	1654	17
20	San Dionisio del Mar	839	1128	12
20	San Dionisio del Mar	840	1457	15
20	San Francisco del Mar	877	2413	25
20	San Francisco del Mar	878	1949	20
20	San Francisco del Mar	879	858	9
20	San Francisco del Mar	880	329	4
20	San Francisco del Mar	881	1062	11
20	San Francisco Ixhuatán	883	1097	11
20	San Francisco Ixhuatán	884	1221	13
20	San Francisco Ixhuatán	885	1442	15
20	San Francisco Ixhuatán	886	760	8
20	San Francisco Ixhuatán	887	1548	16
20	San Francisco Ixhuatán	888	206	3
20	San Francisco Ixhuatán	889	919	10
20	San Francisco Ixhuatán	890	70	1
20	San Francisco Ixhuatán	2516	276	3
20	Unión Hidalgo	2394	1447	15
20	Unión Hidalgo	2395	882	9
20	Unión Hidalgo	2396	766	8
20	Unión Hidalgo	2397	885	9
20	Unión Hidalgo	2398	858	9
20	Unión Hidalgo	2399	674	7
20	Unión Hidalgo	2400	724	8
20	Unión Hidalgo	2401	1474	15
20	Unión Hidalgo	2402	1667	17
20	Unión Hidalgo	2403	1158	12
20	Unión Hidalgo	2404	903	10
21	San Antonio de La Cal	777	4155	42
21	San Antonio de La Cal	778	4120	42
21	San Antonio de La Cal	779	3011	31
21	San Antonio de La Cal	780	2467	25
21	San Antonio de La Cal	781	4524	46
21	San Bartolo Coyotepec	798	1722	18
21	San Bartolo Coyotepec	799	2772	28
21	San Bartolo Coyotepec	800	3154	32



ANEXO CINCO



Distrito Electoral	Municipio	Sección electoral	Lista nominal ¹	1% ²
21	Asunción Ocotlán	65	1036	11
21	Asunción Ocotlán	66	800	8
21	Asunción Ocotlán	67	587	6
21	Ocotlán de Morelos	617	1520	16
21	Ocotlán de Morelos	618	1896	19
21	Ocotlán de Morelos	619	2313	24
21	Ocotlán de Morelos	620	3091	31
21	Ocotlán de Morelos	621	1600	16
21	Ocotlán de Morelos	622	2262	23
21	Ocotlán de Morelos	623	955	10
21	Ocotlán de Morelos	624	712	8
21	Ocotlán de Morelos	625	549	6
21	Ocotlán de Morelos	626	464	5
21	Ocotlán de Morelos	627	211	3
21	Ocotlán de Morelos	628	550	6
21	Ocotlán de Morelos	629	178	2
21	Ocotlán de Morelos	630	1122	12
21	Ocotlán de Morelos	631	383	4
21	San Agustín de Las Juntas	717	4024	41
21	San Agustín de Las Juntas	718	4125	42
21	San Antonino Castillo Velasco	766	1400	14
21	San Antonino Castillo Velasco	767	981	10
21	San Antonino Castillo Velasco	768	866	9
21	San Antonino Castillo Velasco	769	1135	12
21	San Dionisio Ocotlán	846	1005	11
21	San Jerónimo Taviche	931	1384	14
21	San Juan Chilateca	1107	1271	13
21	San Martín Tilcajete	1291	1475	15
21	San Pedro Apóstol	1452	515	6
21	San Pedro Apóstol	1453	772	8
21	San Pedro Martir	1494	1454	15
21	Santa Ana Zegache	1650	1806	19
21	Santa Ana Zegache	1651	1319	14
21	Santa Catarina Minas	1673	778	8
21	Santa Catarina Minas	1674	731	8
21	Santa Lucía Ocotlán	1776	2957	30
21	Santiago Apóstol	1962	967	10
21	Santiago Apóstol	1963	1359	14
21	Santiago Apóstol	1964	1029	11
21	Santo Tomás Jalieza	2258	546	6
21	Santo Tomás Jalieza	2259	461	5
21	Santo Tomás Jalieza	2260	1728	18
21	Coatecas Altas	113	1261	13
21	Coatecas Altas	114	1569	16
21	Coatecas Altas	115	740	8

ANEXO CINCO

Distrito Electoral	Municipio	Sección electoral	Lista nominal ¹	1% ²
21	Coatecas Altas	116	671	7
21	La Compañía	121	807	9
21	La Compañía	122	425	5
21	La Compañía	123	944	10
21	La Compañía	124	633	7
21	Heroica Ciudad de Ejutla de Crespo	157	3001	31
21	Heroica Ciudad de Ejutla de Crespo	158	2200	22
21	Heroica Ciudad de Ejutla de Crespo	159	1065	11
21	Heroica Ciudad de Ejutla de Crespo	160	1977	20
21	Heroica Ciudad de Ejutla de Crespo	161	1295	13
21	Heroica Ciudad de Ejutla de Crespo	162	242	3
21	Heroica Ciudad de Ejutla de Crespo	163	240	3
21	Heroica Ciudad de Ejutla de Crespo	164	534	6
21	Heroica Ciudad de Ejutla de Crespo	165	121	2
21	Heroica Ciudad de Ejutla de Crespo	166	1196	12
21	Heroica Ciudad de Ejutla de Crespo	167	605	7
21	Heroica Ciudad de Ejutla de Crespo	168	662	7
21	Heroica Ciudad de Ejutla de Crespo	169	653	7
21	Heroica Ciudad de Ejutla de Crespo	170	809	9
21	Heroica Ciudad de Ejutla de Crespo	171	310	4
21	Heroica Ciudad de Ejutla de Crespo	172	291	3
21	Heroica Ciudad de Ejutla de Crespo	173	1326	14
21	Heroica Ciudad de Ejutla de Crespo	174	353	4
21	Heroica Ciudad de Ejutla de Crespo	175	647	7
21	Magdalena Ocotlán	374	841	9
21	La Pe	632	2064	21
21	San Agustín Amatengo	710	551	6
21	San Agustín Amatengo	711	678	7
21	San Andrés Zabache	763	619	7
21	San José del Progreso	958	1583	16
21	San José del Progreso	959	1641	17
21	San José del Progreso	960	1052	11
21	San José del Progreso	961	1358	14
21	San Juan Lachigalla	1172	880	9
21	San Juan Lachigalla	1173	575	6
21	San Juan Lachigalla	1174	602	7
21	San Juan Lachigalla	1175	441	5
21	San Martín de Los Cansecos	1282	723	8
21	San Martín Lachila	1285	905	10
21	San Miguel Ejutla	1353	910	10
21	San Pedro Taviche	1553	941	10
21	San Vicente Coatlán	1637	1613	17
21	San Vicente Coatlán	1638	1177	12
21	Taniche	2304	659	7
21	Yogana	2421	1028	11



ANEXO CINCO



Distrito Electoral	Municipio	Sección electoral	Lista nominal ¹	1% ²
22	Martires de Tacubaya	396	1087	11
22	Pinotepa de Don Luis	633	1200	12
22	Pinotepa de Don Luis	634	992	10
22	Pinotepa de Don Luis	635	625	7
22	Pinotepa de Don Luis	636	918	10
22	Pinotepa de Don Luis	637	1018	11
22	San Agustín Chayuco	714	1224	13
22	San Agustín Chayuco	715	1244	13
22	San Agustín Chayuco	716	615	7
22	San Andrés Huaxpaltepec	744	1557	16
22	San Andrés Huaxpaltepec	745	1569	16
22	San Andrés Huaxpaltepec	746	1478	15
22	San Antonio Tepetlapa	790	1833	19
22	San Antonio Tepetlapa	791	1190	12
22	San José Estancia Grande	951	747	8
22	San Juan Bautista Lo de Soto	1003	724	8
22	San Juan Bautista Lo de Soto	1004	1156	12
22	San Juan Colorado	1112	1863	19
22	San Juan Colorado	1113	1178	12
22	San Juan Colorado	1114	1300	13
22	San Juan Colorado	1115	1663	17
22	San Juan Colorado	1116	602	7
22	San Lorenzo	1238	1542	16
22	San Lorenzo	1239	1402	15
22	San Lorenzo	1240	1284	13
22	San Miguel Tlacamama	1409	1665	17
22	San Miguel Tlacamama	1410	1039	11
22	San Pedro Atoyac	1454	1060	11
22	San Pedro Atoyac	1455	1579	16
22	San Pedro Atoyac	1456	361	4
22	San Pedro Atoyac	1457	255	3
22	San Pedro Jicayán	1485	1256	13
22	San Pedro Jicayán	1486	1190	12
22	San Pedro Jicayán	1487	1134	12
22	San Pedro Jicayán	1488	1031	11
22	San Pedro Jicayán	1489	1596	16
22	San Pedro Jicayán	1490	813	9
22	San Pedro Jicayán	1491	1108	12
22	San Sebastián Ixcapa	1609	1022	11
22	San Sebastián Ixcapa	1610	822	9
22	San Sebastián Ixcapa	1611	376	4
22	San Sebastián Ixcapa	1612	901	10
22	Santa Catarina Mechoacán	1671	1610	17
22	Santa Catarina Mechoacán	1672	1537	16
22	Santa María Cortijo	1826	864	9

ANEXO CINCO

Distrito Electoral	Municipio	Sección electoral	Lista nominal ¹	1% ²
22	Santa María Huazolotitlán	1851	2149	22
22	Santa María Huazolotitlán	1852	2163	22
22	Santa María Huazolotitlán	1853	1189	12
22	Santa María Huazolotitlán	1854	1731	18
22	Santa María Huazolotitlán	1855	1343	14
22	Santiago Ixtayutla	2005	2928	30
22	Santiago Ixtayutla	2006	290	3
22	Santiago Ixtayutla	2007	1392	14
22	Santiago Ixtayutla	2008	367	4
22	Santiago Ixtayutla	2009	1564	16
22	Santiago Ixtayutla	2010	1933	20
22	Santiago Ixtayutla	2011	531	6
22	Santiago Jamiltepec	2012	1170	12
22	Santiago Jamiltepec	2013	1679	17
22	Santiago Jamiltepec	2014	1247	13
22	Santiago Jamiltepec	2015	1417	15
22	Santiago Jamiltepec	2016	973	10
22	Santiago Jamiltepec	2017	1381	14
22	Santiago Jamiltepec	2018	1461	15
22	Santiago Jamiltepec	2019	652	7
22	Santiago Jamiltepec	2020	440	5
22	Santiago Jamiltepec	2021	837	9
22	Santiago Jamiltepec	2022	1291	13
22	Santiago Jamiltepec	2023	686	7
22	Santiago Jamiltepec	2024	843	9
22	Santiago Llano Grande	2062	1557	16
22	Santiago Llano Grande	2063	445	5
22	Santiago Llano Grande	2064	669	7
22	Santiago Pinotepa Nacional	2088	1890	19
22	Santiago Pinotepa Nacional	2089	1811	19
22	Santiago Pinotepa Nacional	2090	1156	12
22	Santiago Pinotepa Nacional	2091	1796	18
22	Santiago Pinotepa Nacional	2092	1607	17
22	Santiago Pinotepa Nacional	2093	1441	15
22	Santiago Pinotepa Nacional	2094	1868	19
22	Santiago Pinotepa Nacional	2095	1232	13
22	Santiago Pinotepa Nacional	2096	1435	15
22	Santiago Pinotepa Nacional	2097	2143	22
22	Santiago Pinotepa Nacional	2098	2640	27
22	Santiago Pinotepa Nacional	2099	2541	26
22	Santiago Pinotepa Nacional	2100	4217	43
22	Santiago Pinotepa Nacional	2101	868	9
22	Santiago Pinotepa Nacional	2102	843	9
22	Santiago Pinotepa Nacional	2103	1547	16
22	Santiago Pinotepa Nacional	2104	1555	16



ANEXO CINCO

Distrito Electoral	Municipio	Sección electoral	Lista nominal ¹	1% ²
22	Santiago Pinotepa Nacional	2105	1428	15
22	Santiago Pinotepa Nacional	2106	1575	16
22	Santiago Pinotepa Nacional	2107	1020	11
22	Santiago Pinotepa Nacional	2108	1360	14
22	Santiago Pinotepa Nacional	2109	1145	12
22	Santiago Pinotepa Nacional	2110	1158	12
22	Santiago Pinotepa Nacional	2111	1650	17
22	Santiago Tapextla	2123	1094	11
22	Santiago Tapextla	2124	1052	11
22	Santiago Tetepec	2128	1249	13
22	Santiago Tetepec	2129	1277	13
22	Santiago Tetepec	2130	955	10
22	Santo Domingo Armenta	2173	1232	13
22	Santo Domingo Armenta	2174	1099	11
23	San Gabriel Mixtepec	908	926	10
23	San Gabriel Mixtepec	909	1334	14
23	San Gabriel Mixtepec	910	1284	13
23	San Juan Lachao	1170	2049	21
23	San Juan Lachao	1171	1297	13
23	San Juan Quiahije	1215	1987	20
23	San Juan Quiahije	1216	1029	11
23	San Miguel Panixtlahuaca	1363	1808	19
23	San Miguel Panixtlahuaca	1364	2684	27
23	San Pedro Juchatengo	1493	1298	13
23	San Pedro Mixtepec	1498	2972	30
23	San Pedro Mixtepec	1499	3064	31
23	San Pedro Mixtepec	1500	2176	22
23	San Pedro Mixtepec	1501	2007	21
23	San Pedro Mixtepec	1502	1795	18
23	San Pedro Mixtepec	1504	1007	11
23	San Pedro Mixtepec	1505	3835	39
23	San Pedro Mixtepec	1506	2196	22
23	San Pedro Mixtepec	1507	1539	16
23	San Pedro Mixtepec	1508	864	9
23	San Pedro Mixtepec	1509	2232	23
23	San Pedro Mixtepec	1510	3122	32
23	San Pedro Mixtepec	2544	2308	24
23	San Pedro Mixtepec	2545	2181	22
23	San Pedro Mixtepec	2546	1722	18
23	San Pedro Mixtepec	2547	2074	21
23	San Pedro Mixtepec	2548	1980	20
23	San Pedro Mixtepec	2549	1785	18
23	Villa de Tututepec	1564	1225	13
23	Villa de Tututepec	1565	801	9
23	Villa de Tututepec	1566	1274	13



/

X

ANEXO CINCO

Distrito Electoral	Municipio	Sección electoral	Lista nominal ¹	1% ²
23	Villa de Tututepec	1567	1079	11
23	Villa de Tututepec	1568	2037	21
23	Villa de Tututepec	1569	2020	21
23	Villa de Tututepec	1570	2895	29
23	Villa de Tututepec	1571	1079	11
23	Villa de Tututepec	1572	1952	20
23	Villa de Tututepec	1573	2158	22
23	Villa de Tututepec	1574	1979	20
23	Villa de Tututepec	1575	2265	23
23	Villa de Tututepec	1576	3267	33
23	Villa de Tututepec	1577	1426	15
23	Villa de Tututepec	1578	2260	23
23	Villa de Tututepec	1579	1361	14
23	Villa de Tututepec	1580	1472	15
23	Villa de Tututepec	1581	1413	15
23	Villa de Tututepec	1582	917	10
23	Villa de Tututepec	1583	1434	15
23	Villa de Tututepec	1584	1330	14
23	Santa Catarina Juquila	1658	2349	24
23	Santa Catarina Juquila	1659	4236	43
23	Santa Catarina Juquila	1660	1580	16
23	Santa Catarina Juquila	1661	1121	12
23	Santa Catarina Juquila	1662	1467	15
23	Santa Catarina Juquila	1663	1055	11
23	Santa Catarina Juquila	1664	742	8
23	Santa María Temaxcaltepec	1908	1837	19
23	Santiago Yaitepec	2150	2948	30
23	Santos Reyes Nopala	2265	2305	24
23	Santos Reyes Nopala	2266	1491	15
23	Santos Reyes Nopala	2267	1119	12
23	Santos Reyes Nopala	2268	2123	22
23	Santos Reyes Nopala	2269	2535	26
23	Santos Reyes Nopala	2270	1597	16
23	Santos Reyes Nopala	2271	1881	19
23	Tataltepec de Valdés	2318	1440	15
23	Tataltepec de Valdés	2319	820	9
23	Tataltepec de Valdés	2320	1851	19
24	Santiago Xanica	2144	796	8
24	Santiago Xanica	2145	315	4
24	Santiago Xanica	2146	478	5
24	Santiago Xanica	2147	577	6
24	Miahuatlán de Porfirio Díaz	432	1996	20
24	Miahuatlán de Porfirio Díaz	433	4319	44
24	Miahuatlán de Porfirio Díaz	434	1887	19
24	Miahuatlán de Porfirio Díaz	435	1604	17



/

8

ANEXO CINCO



Distrito Electoral	Municipio	Sección electoral	Lista nominal ¹	1% ²
24	Miahuatlán de Porfirio Díaz	436	1610	17
24	Miahuatlán de Porfirio Díaz	437	1940	20
24	Miahuatlán de Porfirio Díaz	438	3274	33
24	Miahuatlán de Porfirio Díaz	439	1393	14
24	Miahuatlán de Porfirio Díaz	440	2480	25
24	Miahuatlán de Porfirio Díaz	441	3849	39
24	Miahuatlán de Porfirio Díaz	442	1928	20
24	Miahuatlán de Porfirio Díaz	443	491	5
24	Miahuatlán de Porfirio Díaz	444	1087	11
24	Miahuatlán de Porfirio Díaz	445	1337	14
24	Miahuatlán de Porfirio Díaz	446	1632	17
24	Miahuatlán de Porfirio Díaz	447	957	10
24	Miahuatlán de Porfirio Díaz	448	388	4
24	Miahuatlán de Porfirio Díaz	449	1488	15
24	Miahuatlán de Porfirio Díaz	450	625	7
24	Miahuatlán de Porfirio Díaz	451	464	5
24	Miahuatlán de Porfirio Díaz	452	845	9
24	Miahuatlán de Porfirio Díaz	453	217	3
24	Miahuatlán de Porfirio Díaz	2518	239	3
24	Monjas	456	1336	14
24	Monjas	457	1000	10
24	San Agustín Loxicha	721	1437	15
24	San Agustín Loxicha	722	1904	20
24	San Agustín Loxicha	723	1624	17
24	San Agustín Loxicha	724	975	10
24	San Agustín Loxicha	725	975	10
24	San Agustín Loxicha	726	937	10
24	San Agustín Loxicha	727	844	9
24	San Agustín Loxicha	728	1182	12
24	San Agustín Loxicha	729	1543	16
24	San Agustín Loxicha	730	1308	14
24	San Agustín Loxicha	731	909	10
24	San Agustín Loxicha	732	2119	22
24	San Agustín Loxicha	733	1549	16
24	San Andrés Paxtlán	753	1771	18
24	San Andrés Paxtlán	754	1081	11
24	San Andrés Paxtlán	755	400	4
24	San Baltazar Loxicha	794	2212	23
24	San Bartolomé Loxicha	807	767	8
24	San Bartolomé Loxicha	808	796	8
24	San Cristóbal Amatlán	831	1735	18
24	San Cristóbal Amatlán	832	1606	17
24	San Cristóbal Amatlán	833	152	2
24	San Cristóbal Amatlán	834	429	5
24	San Francisco Logueche	894	1139	12

ANEXO CINCO



Distrito Electoral	Municipio	Sección electoral	Lista nominal ¹	1% ²
24	San Francisco Logueche	895	871	9
24	San Francisco Ozolotepec	897	889	9
24	San Francisco Ozolotepec	898	482	5
24	San Ildefonso Amatlán	911	803	9
24	San Ildefonso Amatlán	912	967	10
24	San Jerónimo Coatlán	921	1507	16
24	San Jerónimo Coatlán	922	685	7
24	San Jerónimo Coatlán	923	1322	14
24	San José del Peñasco	949	1219	13
24	San José del Peñasco	950	363	4
24	San José Lachiguiri	955	1266	13
24	San José Lachiguiri	956	788	8
24	San José Lachiguiri	957	990	10
24	San Juan Mixtepec	1204	509	6
24	San Juan Ozolotepec	1210	471	5
24	San Juan Ozolotepec	1211	424	5
24	San Juan Ozolotepec	1212	1220	13
24	San Luis Amatlán	1271	513	6
24	San Luis Amatlán	1272	597	6
24	San Luis Amatlán	1273	942	10
24	San Luis Amatlán	1274	848	9
24	San Marcial Ozolotepec	1276	537	6
24	San Marcial Ozolotepec	1277	474	5
24	San Mateo Río Hondo	1310	1245	13
24	San Mateo Río Hondo	1311	774	8
24	San Mateo Río Hondo	1312	231	3
24	San Mateo Río Hondo	1313	307	4
24	San Miguel Coatlán	1345	1543	16
24	San Miguel Coatlán	1346	801	9
24	San Miguel Suchixtepec	1396	1170	12
24	San Miguel Suchixtepec	1397	1062	11
24	San Nicolas	1417	901	10
24	San Pablo Coatlán	1419	1005	11
24	San Pablo Coatlán	1420	954	10
24	San Pablo Coatlán	1421	1153	12
24	San Pedro Martir Quiechapa	1495	525	6
24	San Pedro Mixtepec	1511	718	8
24	San Sebastián Coatlán	1607	1044	11
24	San Sebastián Coatlán	1608	994	10
24	San Sebastián Río Hondo	1614	1228	13
24	San Sebastián Río Hondo	1615	657	7
24	San Sebastián Río Hondo	1616	1102	12
24	San Simón Almolongas	1634	1276	13
24	San Simón Almolongas	1635	946	10
24	Santa Ana	1641	1702	18


ANEXO CINCO



CONSEJO GENERAL
OAXACA DE JUÁREZ, OAX.

Distrito Electoral	Municipio	Sección electoral	Lista nominal ¹	1% ²
24	Santa Catalina Quieri	1652	659	7
24	Santa Catarina Cuixtla	1653	1079	11
24	Santa Catarina Loxicha	1668	1334	14
24	Santa Catarina Loxicha	1669	911	10
24	Santa Catarina Loxicha	1670	150	2
24	Santa Catarina Quijoquitani	1676	359	4
24	Santa Cruz Xitla	1709	1744	18
24	Santa Cruz Xitla	1710	1281	13
24	Santa Cruz Xitla	1711	508	6
24	Santa Lucía Miahuatlán	1769	893	9
24	Santa Lucía Miahuatlán	1770	1353	14
24	Santa María Ozolotepec	1882	821	9
24	Santa María Ozolotepec	1883	275	3
24	Santa María Ozolotepec	1884	445	5
24	Santa María Ozolotepec	1885	399	4
24	Santa María Ozolotepec	1886	726	8
24	Santo Domingo de Morelos	2176	1864	19
24	Santo Domingo de Morelos	2177	2375	24
24	Santo Domingo de Morelos	2178	1713	18
24	Santo Domingo de Morelos	2179	2034	21
24	Santo Domingo Ozolotepec	2189	798	8
24	Santo Tomás Tamazulapan	2264	1872	19
24	Sitio de Xitlapehua	2290	537	6
25	San Miguel del Puerto	1347	1260	13
25	San Miguel del Puerto	1348	1622	17
25	San Miguel del Puerto	1349	603	7
25	San Miguel del Puerto	1350	885	9
25	San Miguel del Puerto	1351	327	4
25	San Miguel del Puerto	2450	1799	18
25	Santa María Huatulco	1841	3217	33
25	Santa María Huatulco	1842	5715	58
25	Santa María Huatulco	1843	286	3
25	Santa María Huatulco	1844	2555	26
25	Santa María Huatulco	1847	1242	13
25	Santa María Huatulco	1849	1998	20
25	Santa María Huatulco	1850	1453	15
25	Santa María Huatulco	2493	563	6
25	Santa María Huatulco	2494	1245	13
25	Santa María Huatulco	2495	470	5
25	Santa María Huatulco	2496	593	6
25	Santa María Huatulco	2497	1124	12
25	Santa María Huatulco	2522	444	5
25	Santa María Huatulco	2550	1677	17
25	Santa María Huatulco	2551	1915	20
25	Santa María Huatulco	2552	1807	19

ANEXO CINCO





Distrito Electoral	Municipio	Sección electoral	Lista nominal ¹	1% ²
25	Santa María Huatulco	2553	2224	23
25	Santa María Huatulco	2554	2626	27
25	Santa María Huatulco	2555	2613	27
25	Santa María Huatulco	2556	1873	19
25	Santa María Huatulco	2557	2329	24
25	Candelaria Loxicha	90	1961	20
25	Candelaria Loxicha	91	1735	18
25	Candelaria Loxicha	93	617	7
25	Candelaria Loxicha	94	352	4
25	Candelaria Loxicha	95	1471	15
25	Candelaria Loxicha	96	1326	14
25	Pluma Hidalgo	638	1493	15
25	Pluma Hidalgo	640	277	3
25	Pluma Hidalgo	641	250	3
25	Pluma Hidalgo	642	535	6
25	San Mateo Piñas	1306	756	8
25	San Mateo Piñas	1307	307	4
25	San Mateo Piñas	1308	221	3
25	San Mateo Piñas	1309	244	3
25	San Pedro El Alto	1463	1912	20
25	San Pedro El Alto	1464	874	9
25	San Pedro Pochutla	1516	2434	25
25	San Pedro Pochutla	1517	1395	14
25	San Pedro Pochutla	1518	3131	32
25	San Pedro Pochutla	1519	4453	45
25	San Pedro Pochutla	1520	1497	15
25	San Pedro Pochutla	1521	984	10
25	San Pedro Pochutla	1522	2869	29
25	San Pedro Pochutla	1523	959	10
25	San Pedro Pochutla	1524	418	5
25	San Pedro Pochutla	1525	1188	12
25	San Pedro Pochutla	1527	2470	25
25	San Pedro Pochutla	1528	1186	12
25	San Pedro Pochutla	1529	2949	30
25	San Pedro Pochutla	1530	1596	16
25	San Pedro Pochutla	1531	1782	18
25	San Pedro Pochutla	1532	1517	16
25	San Pedro Pochutla	1533	2569	26
25	San Pedro Pochutla	1534	2014	21
25	San Pedro Pochutla	2520	420	5
25	Santa María Colotepec	1816	1613	17
25	Santa María Colotepec	1817	3961	40
25	Santa María Colotepec	1818	1847	19
25	Santa María Colotepec	1819	914	10
25	Santa María Colotepec	1820	3092	31

ANEXO CINCO

Distrito Electoral	Municipio	Sección electoral	Lista nominal ¹	1% ²
25	Santa María Colotepec	1821	1008	11
25	Santa María Colotepec	1822	1388	14
25	Santa María Colotepec	1823	1593	16
25	Santa María Colotepec	1824	2900	29
25	Santa María Colotepec	1825	1949	20
25	Santa María Colotepec	2521	108	2
25	Santa María Tonameca	1919	2952	30
25	Santa María Tonameca	1920	1407	15
25	Santa María Tonameca	1921	1003	11
25	Santa María Tonameca	1922	2655	27
25	Santa María Tonameca	1923	1976	20
25	Santa María Tonameca	1924	1927	20
25	Santa María Tonameca	1925	2453	25
25	Santa María Tonameca	1926	1589	16
25	Santa María Tonameca	2498	2377	24
25	Santa María Tonameca	2499	1730	18



ANEXO SEIS

LISTADO DE MUNICIPIOS DEL ESTADO DE OAXACA CON ÍNDICE MUY ALTO DE MARGINACIÓN CON BASE EN INFORMACIÓN DEL CONSEJO NACIONAL DE POBLACIÓN DEL AÑO 2020, EN LOS CUALES, DE MANERA OPCIONAL SE PODRÁ ESTABLECER UN RÉGIMEN DE EXCEPCIÓN PARA LA OBTENCIÓN DEL APOYO DE LA CIUDADANÍA PARA CANDIDATURAS INDEPENDIENTES, EN EL PROCESO ELECTORAL ORDINARIO 2023-2024, EN EL ESTADO DE OAXACA.



CONSEJO GENERAL
OAXACA DE JUÁREZ, OAX.

No.	Clave Municipio	Municipio	Grado de marginación 2020 ¹
1	20007	Asunción Ocotlán	Muy Alto
2	20012	Candelaria Loxicha	Muy Alto
3	20015	Coatecas Altas	Muy Alto
4	20016	Coicoyán de las Flores	Muy Alto
5	20029	Eloxochitlán de Flores Magón	Muy Alto
6	20040	Huautepec	Muy Alto
7	20041	Huautla de Jiménez	Muy Alto
8	20051	Magdalena Teitipac	Muy Alto
9	20058	Mazatlán Villa de Flores	Muy Alto
10	20061	Monjas	Muy Alto
11	20085	San Agustín Loxicha	Muy Alto
12	20099	San Andrés Tepetlapa	Muy Alto
13	20110	San Antonio Sinicahua	Muy Alto
14	20111	San Antonio Tepetlapa	Muy Alto
15	20116	San Bartolomé Ayautla	Muy Alto
16	20124	San Blas Atempa	Muy Alto
17	20126	San Cristóbal Amatlán	Muy Alto
18	20130	San Dionisio del Mar	Muy Alto
19	20134	San Felipe Jalapa de Díaz	Muy Alto
20	20152	San Francisco Tlapancingo	Muy Alto
21	20155	San Ildefonso Sola	Muy Alto
22	20162	San Jerónimo Taviche	Muy Alto
23	20169	San José Independencia	Muy Alto
24	20170	San José Lachiguiri	Muy Alto
25	20171	San José Tenango	Muy Alto

¹ Fuente: <https://www.gob.mx/conapo/documentos/indice-de-marginacion-por-entidad-federativa-y-municipio-2020>; y acuerdo INE/CG443/2023 del Consejo General del INE, de fecha 20 de julio de 2023. Disponible para consulta su en: <https://repositoriodocumental.ine.mx/xmlui/bitstream/handle/123456789/152546/CGex202307-20-ap-22.pdf>

ANEXO SEIS

No.	Clave Municipio	Municipio	Grado de marginación 2020 ¹
26	20189	San Juan Comaltepec	Muy Alto
27	20195	San Juan Diuxi	Muy Alto
28	20203	San Juan Lachigalla	Muy Alto
29	20205	San Juan Lalana	Muy Alto
30	20212	San Juan Petlapa	Muy Alto
31	20217	San Juan Tamazola	Muy Alto
32	20225	San Lorenzo	Muy Alto
33	20229	San Lorenzo Texmelúcan	Muy Alto
34	20231	San Lucas Camotlán	Muy Alto
35	20232	San Lucas Ojitlán	Muy Alto
36	20234	San Lucas Zoquiápan	Muy Alto
37	20236	San Marcial Ozolotepec	Muy Alto
38	20240	San Martín Itunyoso	Muy Alto
39	20242	San Martín Peras	Muy Alto
40	20248	San Mateo del Mar	Muy Alto
41	20253	San Mateo Piñas	Muy Alto
42	20270	San Miguel Huautla	Muy Alto
43	20271	San Miguel Mixtepec	Muy Alto
44	20273	San Miguel Peras	Muy Alto
45	20276	San Miguel Santa Flor	Muy Alto
46	20284	San Miguel Tilquiápan	Muy Alto
47	20292	San Pablo Cuatro Venados	Muy Alto
48	20297	San Pablo Tijaltepec	Muy Alto
49	20302	San Pedro Atoyac	Muy Alto
50	20306	San Pedro el Alto	Muy Alto
51	20309	San Pedro Ixcatlán	Muy Alto
52	20310	San Pedro Ixtlahuaca	Muy Alto
53	20311	San Pedro Jaltepetongo	Muy Alto
54	20312	San Pedro Jicayán	Muy Alto
55	20315	San Pedro Mártir	Muy Alto
56	20322	San Pedro Ocopetatlillo	Muy Alto
57	20325	San Pedro Quiatoni	Muy Alto
58	20337	San Pedro y San Pablo Ayutla	Muy Alto
59	20352	San Simón Zahuatlán	Muy Alto
60	20354	Santa Ana Ateixtlahuaca	Muy Alto
61	20367	Santa Catarina Mechoacán	Muy Alto
62	20372	Santa Catarina Yosonotú	Muy Alto
63	20374	Santa Cruz Acatepec	Muy Alto



ANEXO SEIS

No.	Clave Municipio	Municipio	Grado de marginación 2020 ¹
64	20386	Santa Cruz Zenzontepec	Muy Alto
65	20391	Santa Lucía Miahuatlán	Muy Alto
66	20392	Santa Lucía Monteverde	Muy Alto
67	20395	Santa María Apazco	Muy Alto
68	20396	Santa María la Asunción	Muy Alto
69	20406	Santa María Chilchotla	Muy Alto
70	20426	Santa María Peñoles	Muy Alto
71	20433	Santa María Temascaltepec	Muy Alto
72	20435	Santa María Tepantlali	Muy Alto
73	20436	Santa María Texcatitlán	Muy Alto
74	20448	Santa María Zaniza	Muy Alto
75	20450	Santiago Amoltepec	Muy Alto
76	20451	Santiago Apoala	Muy Alto
77	20452	Santiago Apóstol	Muy Alto
78	20466	Santiago Ixtayutla	Muy Alto
79	20480	Santiago Nundiche	Muy Alto
80	20485	Santiago Tapextla	Muy Alto
81	20494	Santiago Tlazoyaltepec	Muy Alto
82	20495	Santiago Xanica	Muy Alto
83	20497	Santiago Yaitepec	Muy Alto
84	20498	Santiago Yaveo	Muy Alto
85	20502	Santiago Zacatepec	Muy Alto
86	20509	Santo Domingo de Morelos	Muy Alto
87	20511	Santo Domingo Nuxaá	Muy Alto
88	20514	Santo Domingo Roayaga	Muy Alto
89	20517	Santo Domingo Tepuxtepec	Muy Alto
90	20529	Santos Reyes Yucuná	Muy Alto
91	20563	Yogana	Muy Alto
92	20567	Zapotitlán Lagunas	Muy Alto

