


PLANO DISTRITAL ELECTORAL



INSTITUTO
ESTATAL ELECTORAL
y de Participación Ciudadana de Oaxaca.
DIRECCIÓN EJECUTIVA DE ORGANIZACIÓN Y CAPACITACIÓN ELECTORAL

SIMBOLOGÍA SUBSECTOR CARRETERO

FEDERALES

- Autopista dividida
- Autopista no dividida
- Libre no dividida
- Pavimentada y número de carretera
- Revestida

ESTATALES

- Libre no dividida
- Pavimentada y número de carretera
- Revestida
- Brecha

OTROS CAMINOS

- Pavimentada
- Terracería
- Túnel en carretera
- Caseta de cobro
- Puente de cuota

Kilometraje Total

Kilometrajes parciales

SUBSECTOR FERROVIARIO

- Vía sencilla
- Estación
- Vía electrificada
- Túnel en F.F.C.C.

LIMITES

- Estatal
- Distrital Local Electoral
- Municipal

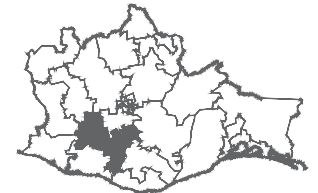
CABECERAS

- Capital del Estado
- Cabecera Distrital Electoral
- Cabecera Municipal
- Otras Poblaciones
- Área Urbana

CLAVES ELECTORALES

- Distrito Local Electoral

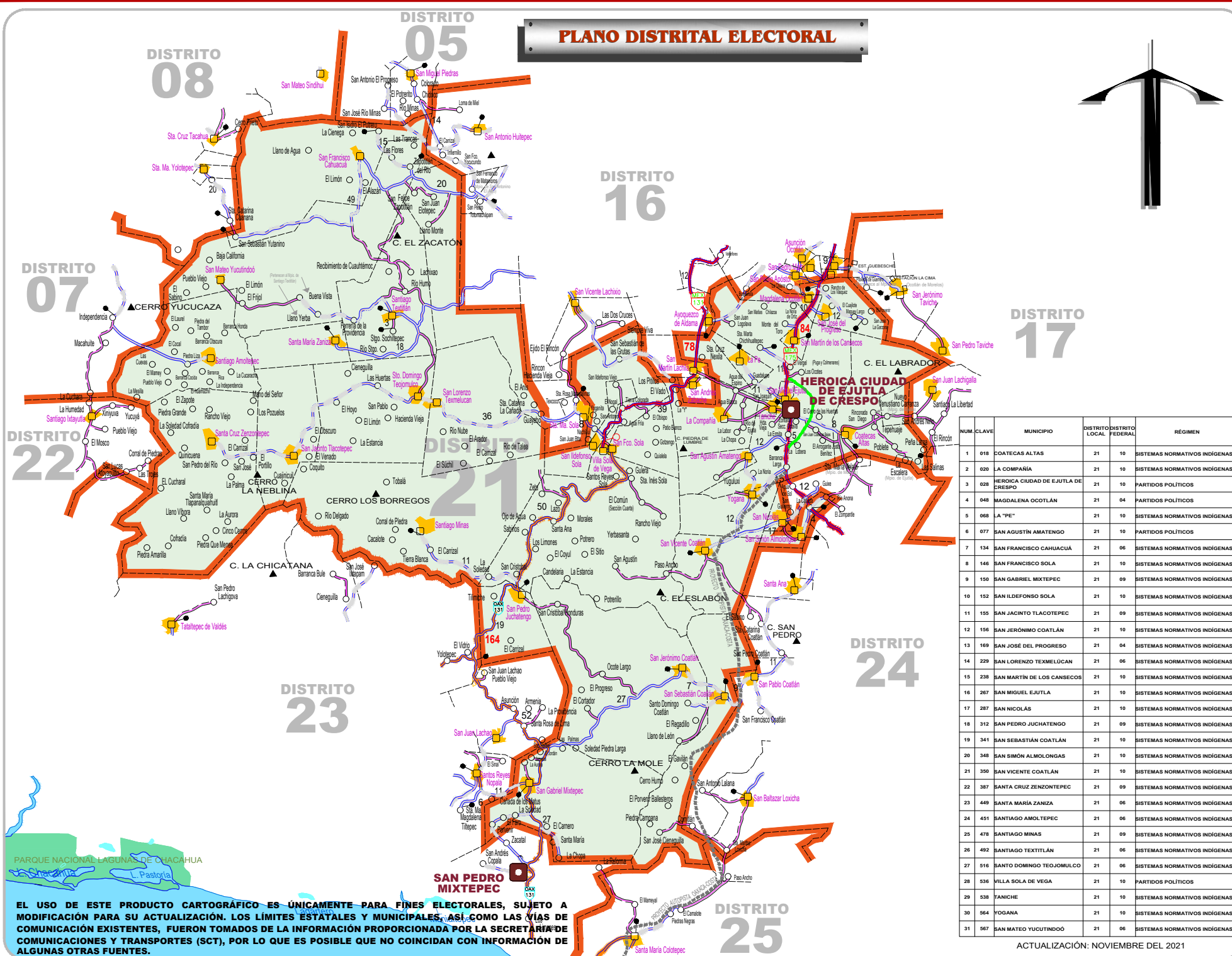
UBICACIÓN DEL DISTRITO LOCAL ELECTORAL EN EL ESTADO



DISTRITO LOCAL ELECTORAL

21

HEROICA CIUDAD DE EJUTLA DE CRESPO



NUM.	CLAVE	MUNICIPIO	DISTRITO LOCAL	DISTRITO FEDERAL	RÉGIMEN
1	018	COATECAS ALTAS	21	10	SISTEMAS NORMATIVOS INDÍGENAS
2	020	LA COMPAÑÍA	21	10	SISTEMAS NORMATIVOS INDÍGENAS
3	028	HEROICA CIUDAD DE EJUTLA DE CRESPO	21	10	PARTIDOS POLÍTICOS
4	048	MAGDALENA OCOTLÁN	21	04	PARTIDOS POLÍTICOS
5	068	LA "PE"	21	10	SISTEMAS NORMATIVOS INDÍGENAS
6	077	SAN AGUSTÍN AMATENGO	21	10	PARTIDOS POLÍTICOS
7	134	SAN FRANCISCO CAHUACUÁ	21	06	SISTEMAS NORMATIVOS INDÍGENAS
8	146	SAN FRANCISCO SOLA	21	10	SISTEMAS NORMATIVOS INDÍGENAS
9	150	SAN GABRIEL MIXTEPEC	21	09	SISTEMAS NORMATIVOS INDÍGENAS
10	152	SAN ILDEFONSO SOLA	21	10	SISTEMAS NORMATIVOS INDÍGENAS
11	155	SAN JACINTO TLACOTEPEC	21	09	SISTEMAS NORMATIVOS INDÍGENAS
12	156	SAN JERONIMO COATLÁN	21	10	SISTEMAS NORMATIVOS INDÍGENAS
13	169	SAN JOSÉ DEL PROGRESO	21	04	SISTEMAS NORMATIVOS INDÍGENAS
14	229	SAN LORENZO TEXMELUCÁN	21	06	SISTEMAS NORMATIVOS INDÍGENAS
15	238	SAN MARTÍN DE LOS CANSECOS	21	10	SISTEMAS NORMATIVOS INDÍGENAS
16	267	SAN MIGUEL EJUTLA	21	10	SISTEMAS NORMATIVOS INDÍGENAS
17	287	SAN NICOLÁS	21	10	SISTEMAS NORMATIVOS INDÍGENAS
18	312	SAN PEDRO JUCHATENGO	21	09	SISTEMAS NORMATIVOS INDÍGENAS
19	341	SAN SEBASTIÁN COATLÁN	21	10	SISTEMAS NORMATIVOS INDÍGENAS
20	348	SAN SIMÓN ALMOLONGAS	21	10	SISTEMAS NORMATIVOS INDÍGENAS
21	350	SAN VICENTE COATLÁN	21	10	SISTEMAS NORMATIVOS INDÍGENAS
22	387	SANTA CRUZ ZENZONTEPEC	21	09	SISTEMAS NORMATIVOS INDÍGENAS
23	449	SANTA MARÍA ZANZIZA	21	06	SISTEMAS NORMATIVOS INDÍGENAS
24	451	SANTIAGO AMOLTEPEC	21	06	SISTEMAS NORMATIVOS INDÍGENAS
25	478	SANTIAGO MINAS	21	09	SISTEMAS NORMATIVOS INDÍGENAS
26	492	SANTIAGO TEXTITLÁN	21	06	SISTEMAS NORMATIVOS INDÍGENAS
27	516	SANTO DOMINGO TEOJOMULCO	21	06	SISTEMAS NORMATIVOS INDÍGENAS
28	536	VILLA SOLA DE VEGA	21	10	PARTIDOS POLÍTICOS
29	538	TANICHE	21	10	SISTEMAS NORMATIVOS INDÍGENAS
30	564	YOGANA	21	10	SISTEMAS NORMATIVOS INDÍGENAS
31	567	SAN MATEO YUCUTINDOÓ	21	06	SISTEMAS NORMATIVOS INDÍGENAS

ACTUALIZACIÓN: NOVIEMBRE DEL 2021

EL USO DE ESTE PRODUCTO CARTOGRAFICO ES ÚNICAMENTE PARA FINES ELECTORALES, SUJETO A MODIFICACIÓN PARA SU ACTUALIZACIÓN. LOS LÍMITES ESTATALES Y MUNICIPALES, ASÍ COMO LAS VÍAS DE COMUNICACIÓN EXISTENTES, FUERON TOMADOS DE LA INFORMACIÓN PROPORCIONADA POR LA SECRETARÍA DE COMUNICACIONES Y TRANSPORTES (SCT), POR LO QUE ES POSIBLE QUE NO COINCIDAN CON INFORMACIÓN DE ALGUNAS OTRAS FUENTES.