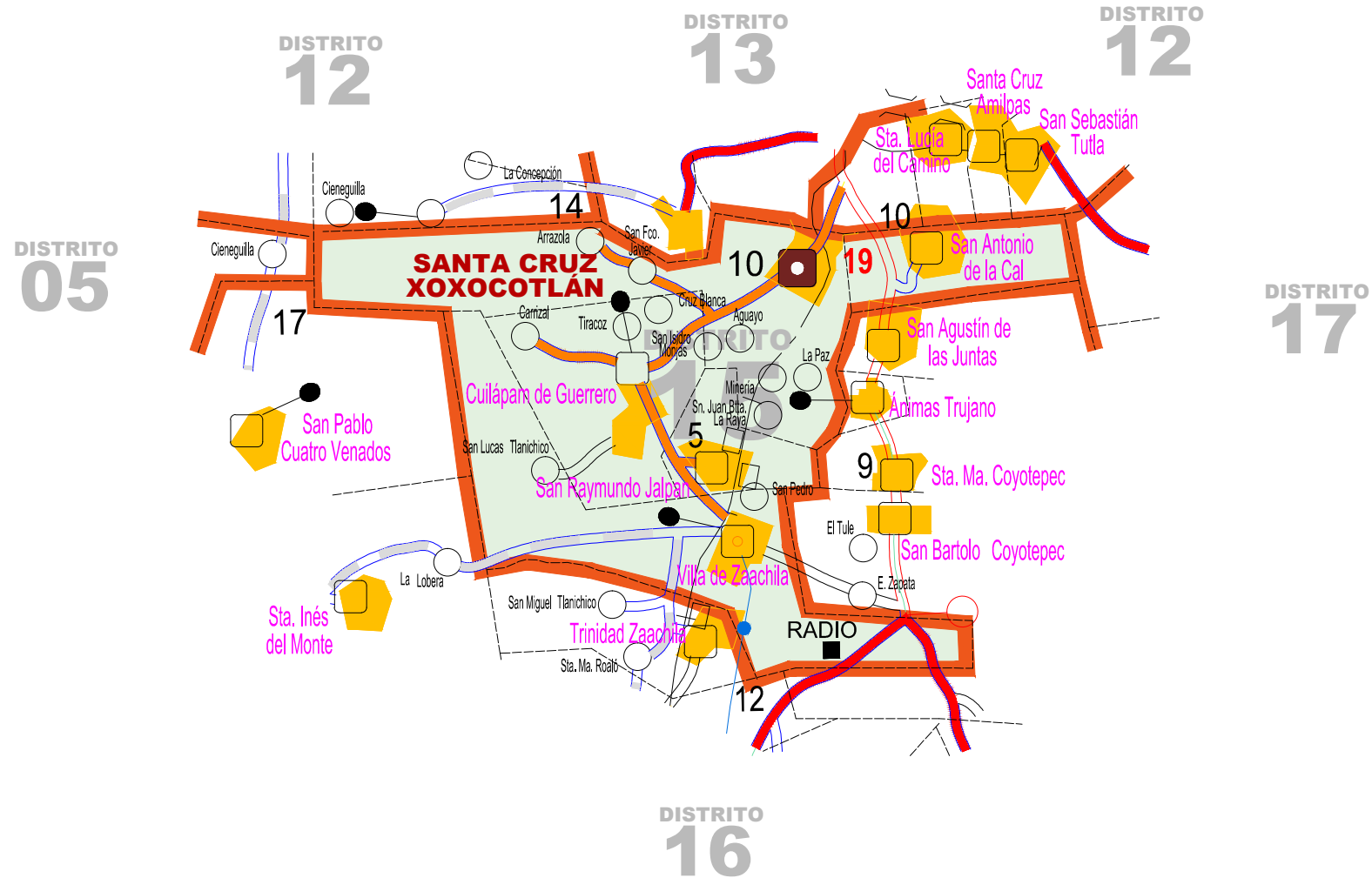




PLANO DISTRITAL ELECTORAL



NUM.	CLAVE	MUNICIPIO	DISTRITO LOCAL NUEVO	DISTRITO LOCAL ANTERIOR	DISTRITO FEDERAL	RÉGIMEN
1	026	CUILÁPAM DE GUERRERO	15	I	09	PARTIDOS POLÍTICOS
2	104	SAN ANTONIO DE LA CAL	15	XXII	09	SISTEMAS NORMATIVOS INTERNOS
3	339	SAN RAYMUNDO JALPAN	15	I	08	SISTEMAS NORMATIVOS INTERNOS
4	386	SANTA CRUZ XOXOCOTLÁN	15	I	08	PARTIDOS POLÍTICOS
5	566	VILLA DE ZAACHILA	15	II	09	PARTIDOS POLÍTICOS

EL USO DE ESTE PRODUCTO CARTOGRAFICO ES ÚNICAMENTE PARA FINES ELECTORALES, SUJETO A MODIFICACIÓN PARA SU ACTUALIZACIÓN. LOS LIMITES ESTATALES Y MUNICIPALES, ASI COMO LAS VIAS DE COMUNICACIÓN EXISTENTES, FUERON TOMADOS DE LA INFORMACIÓN PROPORCIONADA POR LA SECRETARÍA DE COMUNICACIONES Y TRANSPORTES (SCT), POR LO QUE ES POSIBLE QUE NO COINCIDAN CON INFORMACIÓN DE ALGUNAS OTRAS FUENTES.



INSTITUTO
ESTATAL ELECTORAL
y de Participación Ciudadana de Oaxaca.
DIRECCIÓN EJECUTIVA DE ORGANIZACIÓN ELECTORAL

SIMBOLOGÍA

SUBSECTOR CARRETERO

FEDERALES

- Cuota dividida -----
- Cuota no dividida -----
- Libre dividida -----
- Libre no dividida -----
- Pavimentada y número de carretera -----
- Revestida -----

ESTATALES

- Libre dividida -----
- Libre no dividida -----
- Pavimentada y número de carretera -----
- Revestida -----
- Brecha -----

OTROS CAMINOS

- Pavimentada -----
- Terracería -----
- Túnel en carretera -----
- Caseta de cobro -----
- Puente de cuota -----
- Kilometraje Total -----
- Kilometrajes parciales -----

SUBSECTOR FERROVIARIO

- Vía sencilla -----
- Estación -----
- Vía electrificada -----
- Túnel en F.F.C.C. -----

LIMITES

- Estatal -----
- Distrital Local Electoral -----
- Municipal -----

CABECERAS

- Capital del Estado -----
- Cabecera Distrital Electoral -----
- Cabecera Municipal -----
- Otras Poblaciones -----
- Área Urbana -----

CLAVES ELECTORALES

- Distrito Local Electoral -----

DISTRITO LOCAL ELECTORAL

15
SANTA CRUZ
XOXOCOTLÁN