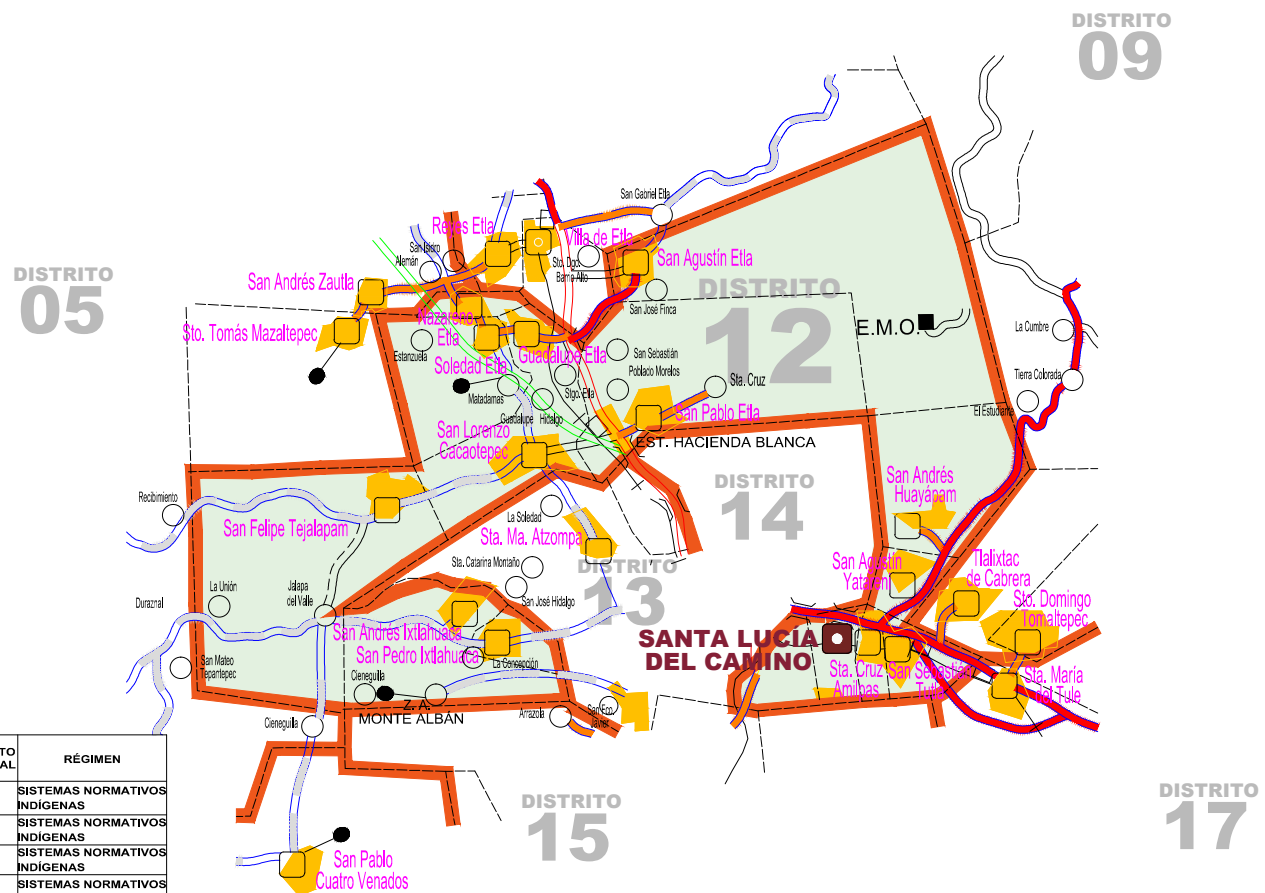




# PLANO DISTRITAL ELECTORAL



NUM.	CLAVE	MUNICIPIO	DISTRITO LOCAL	DISTRITO FEDERAL	RÉGIMEN
1	033	GUADALUPE ETLA	12	02	SISTEMAS NORMATIVOS INDIGENAS
2	063	NAZARENO ETLA	12	02	SISTEMAS NORMATIVOS INDIGENAS
3	081	SAN AGUSTÍN ETLA	12	02	SISTEMAS NORMATIVOS INDIGENAS
4	084	SAN AGUSTÍN YATARENI	12	08	SISTEMAS NORMATIVOS INDIGENAS
5	088	SAN ANDRÉS HUAYÁPAM	12	08	SISTEMAS NORMATIVOS INDIGENAS
6	089	SAN ANDRÉS IXTLAHUACA	12	03	SISTEMAS NORMATIVOS INDIGENAS
7	132	SAN FELIPE TELALÁPAM	12	03	SISTEMAS NORMATIVOS INDIGENAS
8	227	SAN LORENZO CACAOTEPEC	12	02	SISTEMAS NORMATIVOS INDIGENAS
9	291	SAN PABLO ETLA	12	08	SISTEMAS NORMATIVOS INDIGENAS
10	308	SAN PEDRO IXTLAHUACA	12	03	SISTEMAS NORMATIVOS INDIGENAS
11	347	SAN SEBASTIÁN TUTLA	12	04	SISTEMAS NORMATIVOS INDIGENAS
12	376	SANTA CRUZ AMILPAS	12	04	PARTIDOS POLÍTICOS
13	392	SANTA LUCÍA DEL CAMINO	12	08	PARTIDOS POLÍTICOS
14	537	SOLEDAD ETLA	12	02	PARTIDOS POLÍTICOS

EL USO DE ESTE PRODUCTO CARTOGRAFICO ES ÚNICAMENTE PARA FINES ELECTORALES, SUJETO A MODIFICACIÓN PARA SU ACTUALIZACIÓN. LOS LÍMITES ESTATALES Y MUNICIPALES, ASÍ COMO LAS VÍAS DE COMUNICACIÓN EXISTENTES, FUERON TOMADOS DE LA INFORMACIÓN PROPORCIONADA POR LA SECRETARÍA DE COMUNICACIONES Y TRANSPORTES (SCT), POR LO QUE ES POSIBLE QUE NO COINCIDAN CON INFORMACIÓN DE ALGUNAS OTRAS FUENTES.



INSTITUTO ESTATAL ELECTORAL  
y de Participación Ciudadana de Oaxaca.  
DIRECCIÓN EJECUTIVA DE ORGANIZACIÓN Y CAPACITACIÓN ELECTORAL

## SIMBOLOGÍA

### SUBSECTOR CARRETERO

#### FEDERALES

- Cuota dividida -----
- Cuota no dividida -----
- Libre dividida -----
- Libre no dividida -----
- Pavimentada y número de carretera -----
- Revestida -----

#### ESTATALES

- Libre dividida -----
- Libre no dividida -----
- Pavimentada y número de carretera -----
- Revestida -----
- Brecha -----

#### OTROS CAMINOS

- Pavimentada -----
- Terracería -----
- Túnel en carretera -----
- Caseta de cobro -----
- Puente de cuota -----
- Kilometraje Total -----
- Kilometrajes parciales -----

### SUBSECTOR FERROVIARIO

- Vía sencilla -----
- Estación -----
- Vía electrificada -----
- Túnel en F.F.C.C. -----

#### LÍMITES

- Estatal -----
- Distrital Local Electoral -----
- Municipal -----

#### CABECERAS

- Capital del Estado -----
- Cabecera Distrital Electoral -----
- Cabecera Municipal -----
- Otras Poblaciones -----
- Área Urbana -----

#### CLAVES ELECTORALES

- Distrito Local Electoral -----

## DISTRITO LOCAL ELECTORAL

**12**  
**SANTA LUCÍA DEL CAMINO**

AÑO DE ELABORACIÓN: 2017